

**МИНИСТЕРСТВО ПРОСВЕЩЕНИЯ РОССИЙСКОЙ ФЕДЕРАЦИИ**  
**МУНИЦИПАЛЬНОЕ БЮДЖЕТНОЕ ОБЩЕОБРАЗОВАТЕЛЬНОЕ**  
**УЧРЕЖДЕНИЕ**  
**«СРЕДНЯЯ ОБЩЕОБРАЗОВАТЕЛЬНАЯ ШКОЛА №17»**

**РАССМОТРЕНО**

Руководитель ПОУ

\_\_\_\_\_

Молова Е.А.

Протокол №1 от «30»  
августа 2023 г.

**СОГЛАСОВАНО**

Заместитель директора  
по УРР

\_\_\_\_\_

Молова Е.А.

Приказ №161-ОД от «30»  
августа 2023 г.

**УТВЕРЖДЕНО**

Директор школы

\_\_\_\_\_

Иванова Е.В.

Приказ №161 -ОД от «30»  
августа 2023 г.

**РАБОЧАЯ ПРОГРАММА**

(ID 1288623)

**учебного предмета «География»**

для обучающихся 5 – 9 классов

**Сарапул 2023**

## **Аннотация**

Рабочая программа учебного предмета «География» составлена на основе: Федерального государственного образовательного стандарта основного общего образования ФГОС ООО; федеральной основной образовательной программы основного общего образования ФОП ООО .

Данная программа обеспечивается линией учебно-методических комплектов под редакцией А. И. Алексеева, В. В. Николиной, Е. К. Липкиной , выпускаемой издательством «Просвещение».

**Цели** изучения предмета «География»:

- познание на конкретных примерах многообразия современного географического пространства на разных его уровнях (от локального до глобального);
- познание характера, сущности и динамики главных природных, экологических, социально-экономических, геополитических и иных процессов, происходящих в географическом пространстве России и мира;
- понимание главных особенностей взаимодействия природы и общества на современном этапе его развития, значения охраны окружающей среды и рационального природопользования, осуществления стратегии устойчивого развития в масштабах России и мира;
- понимание закономерностей размещения населения и территориальной организации хозяйства в связи с природными, социально-экономическими и экологическими факторами, зависимости проблем адаптации и здоровья человека от географических условий проживания;
- выработка у обучающихся понимания общественной потребности в географических знаниях, а также формирование у них отношения к географии как возможной области будущей практической деятельности;
- формирование навыков и умений безопасного и экологически целесообразного поведения в окружающей среде.

**Достижение целей обеспечивается решением следующих задач:**

- сформировать у учащихся знания о родной стране и подвести их к пониманию своего места в стране и в мире;
- подготовить учащихся к ориентации в российском пространстве, к умению адаптироваться к окружающей среде (не только природной, но еще в большей степени — к экономической, социальной и культурной);
- сформировать готовность быстро переориентироваться в среде обитания: получать другие трудовые навыки или вообще менять профессию, по-другому организовывать свою жизнь;
- научить применять знания о своей местности при изучении природы Земли и человека;
- научить устанавливать связи в системе географических знаний.

**Учебный предмет «География» входит в предметную область «Общественно-научные предметы», является обязательным для изучения в 5-9 классах и на его изучение отводится 272 часа (по 34 часа в 5-6 кл., по 68 часов в 7-9 кл. в каждом классе 34 учебных недели).**

Рабочая программа разработана группой учителей в соответствии с положением о рабочих программах и определяет организацию образовательной деятельности учителем в школе по определенному учебному предмету .

Рабочая программа учебного предмета является частью ООП ООО, определяющей:  
- содержание;

- планируемые результаты (личностные, метапредметные и предметные);
- тематическое планирование с учетом рабочей программы воспитания и возможностью использования ЭОР/ЦОР.

Рабочая программа принята решением методического объединения и согласована заместителем директора по учебно-воспитательной работе МБОУ СОШ №17.

Дата \_\_\_\_\_ 2023 г.

## **ПОЯСНИТЕЛЬНАЯ ЗАПИСКА**

Рабочая программа по географии на уровне основного общего образования составлена на основе требований к результатам освоения образовательной программы основного общего образования, представленных в Федеральном государственном образовательном стандарте основного общего образования и Федеральной рабочей программе по учебному предмету «География», а также на основе характеристики планируемых результатов духовно-нравственного развития, воспитания и социализации обучающихся, представленной в федеральной рабочей программе воспитания.

Программа по географии отражает основные требования Федерального государственного образовательного стандарта основного общего образования к личностным, метапредметным и предметным результатам освоения образовательных программ и составлена с учётом Концепции географического образования, принятой на Всероссийском съезде учителей географии и утверждённой Решением Коллегии Министерства просвещения и науки Российской Федерации от 24.12.2018 года.

Рабочая программа даёт представление о целях обучения, воспитания и развития обучающихся средствами учебного предмета «География»; определяет возможности предмета для реализации требований к результатам освоения программ основного общего образования, требований к результатам обучения географии, а также основных видов деятельности обучающихся.

## **ОБЩАЯ ХАРАКТЕРИСТИКА УЧЕБНОГО ПРЕДМЕТА «ГЕОГРАФИЯ»**

География в основной школе — предмет, формирующий у обучающихся систему комплексных социально ориентированных знаний о Земле как планете людей, об основных закономерностях развития природы, о размещении населения и хозяйства, об особенностях и о динамике основных природных, экологических и социально-экономических процессов, о проблемах взаимодействия природы и общества, географических подходах к устойчивому развитию территорий.

Содержание курса географии в основной школе является базой для реализации краеведческого подхода в обучении, изучения географических закономерностей, теорий, законов и гипотез в старшей школе, базовым звеном в системе непрерывного географического образования, основой для последующей уровневой дифференциации.

## **ЦЕЛИ ИЗУЧЕНИЯ УЧЕБНОГО ПРЕДМЕТА «ГЕОГРАФИЯ»**

Изучение географии в общем образовании направлено на достижение следующих целей:

1) воспитание чувства патриотизма, любви к своей стране, малой родине, взаимопонимания с другими народами на основе формирования целостного географического образа России, ценностных ориентаций личности;

2) развитие познавательных интересов, интеллектуальных и творческих способностей в процессе наблюдений за состоянием окружающей среды, решения географических задач, проблем повседневной жизни с использованием географических знаний, самостоятельного приобретения новых знаний;

3) воспитание экологической культуры, соответствующей современному уровню геоэкологического мышления на основе освоения знаний о взаимосвязях в ПК, об основных географических особенностях природы, населения и хозяйства России и мира, своей местности, о способах сохранения окружающей среды и рационального использования природных ресурсов;

4) формирование способности поиска и применения различных источников географической информации, в том числе ресурсов Интернета, для описания, характеристики, объяснения и оценки разнообразных географических явлений и процессов, жизненных ситуаций;

5) формирование комплекса практико-ориентированных географических знаний и умений, необходимых для развития навыков их использования при решении проблем различной сложности в повседневной жизни на основе краеведческого материала, осмысления сущности происходящих в жизни процессов и явлений в современном поликультурном, полиэтничном и многоконфессиональном мире;

6) формирование географических знаний и умений, необходимых для продолжения образования по направлениям подготовки (специальностям), требующим наличия серьёзной базы географических знаний.

## **СВЯЗЬ С РАБОЧЕЙ ПРОГРАММОЙ ВОСПИТАНИЯ ШКОЛЫ**

Реализация педагогическими работниками воспитательного потенциала уроков географии предполагает следующее:

- установление доверительных отношений между педагогическим работником и обучающимися, способствующих позитивному восприятию обучающимися требований и просьб педагогического работника, привлечению их внимания к обсуждаемой на уроке информации, активизации познавательной деятельности;

- побуждение обучающихся соблюдать на уроке общепринятые нормы поведения, правила общения со старшими (педагогическими работниками) и сверстниками (обучающимися), принципы учебной дисциплины и самоорганизации;

- привлечение внимания обучающихся к ценностному аспекту изучаемых на уроках явлений, организация их работы с получаемой на уроке социально значимой информацией – инициирование ее обсуждения, высказывания обучающимися своего мнения по ее поводу, выработки своего к ней отношения;

- использование воспитательных возможностей содержания учебного предмета через демонстрацию обучающимся примеров ответственного, гражданского поведения,

проявления человеколюбия и добросердечности, через подбор соответствующих текстов для чтения, задач для решения, проблемных ситуаций для обсуждения в классе;

- применение на уроке интерактивных форм работы с обучающимися: интеллектуальных игр, стимулирующих познавательную мотивацию обучающихся; дискуссий, которые дают обучающимся возможность приобрести опыт ведения конструктивного диалога; групповой работы или работы в парах, которые учат командной работе и взаимодействию с другими детьми;

- включение в урок игровых процедур, которые помогают поддержать мотивацию обучающихся к получению знаний, налаживанию позитивных межличностных отношений в классе, помогают установлению доброжелательной атмосферы во время урока;

- организация шефства мотивированных и эрудированных обучающихся над их неуспевающими одноклассниками, дающего им социально значимый опыт сотрудничества и взаимной помощи;

- инициирование и поддержка исследовательской деятельности обучающихся в рамках реализации ими индивидуальных и групповых исследовательских проектов, что даст обучающимся возможность приобрести навыки самостоятельного решения теоретической проблемы, генерирования и оформления собственных идей, уважительного отношения к чужим идеям, оформленным в работах других исследователей, навык публичного выступления перед аудиторией, аргументирования и отстаивания своей точки зрения.

Результаты единства учебной и воспитательной деятельности отражены в разделе рабочей программы «Личностные результаты изучения учебного предмета «География» на уровне основного общего образования».

### **МЕСТО УЧЕБНОГО ПРЕДМЕТА «ГЕОГРАФИЯ» В УЧЕБНОМ ПЛАНЕ**

В соответствии с Федеральным государственным образовательным стандартом основного общего образования учебный предмет «География» входит в предметную область «Общественно-научные предметы» и является обязательным для изучения. Содержание учебного предмета «География», представленное в рабочей программе, соответствует ФГОС ООО, Основной образовательной программе основного общего образования школы.

Освоение содержания курса «География» в основной школе происходит с опорой на географические знания и умения, сформированные ранее в курсе «Окружающий мир». Срок освоения рабочей программы: 5-9 классы , 5 лет

<b>Класс</b>	<b>Количество часов в неделю</b>	<b>Количество часов в год</b>
5 класс	1	34
6 класс	1	34
7 класс	2	68
8 класс	2	68
9 класс	2	68
всего		272 ч.

# СОДЕРЖАНИЕ УЧЕБНОГО ПРЕДМЕТА

## 5 КЛАСС

### Раздел 1. Географическое изучение Земли

**Введение.** География — наука о планете Земля

Что изучает география? Географические объекты, процессы и явления. Как география изучает объекты, процессы и явления. Географические методы изучения объектов и явлений. Древо географических наук.

#### **Практическая работа**

1. Организация фенологических наблюдений в природе: планирование, участие в групповой работе, форма систематизации данных.

#### **Тема 1. История географических открытий**

Представления о мире в древности (Древний Китай, Древний Египет, Древняя Греция, Древний Рим). Путешествие Пифея. Плавание финикийцев вокруг Африки. Экспедиции Т. Хейердала как модель путешествий в древности. Появление географических карт.

География в эпоху Средневековья: путешествия и открытия викингов, древних арабов, русских землепроходцев. Путешествия М. Поло и А. Никитина.

Эпоха Великих географических открытий. Три пути в Индию. Открытие Нового света — экспедиция Х. Колумба. Первое кругосветное плавание — экспедиция Ф. Магеллана. Значение Великих географических открытий. Карта мира после эпохи Великих географических открытий.

Географические открытия XVII—XIX вв. Поиски Южной Земли — открытие Австралии. Русские путешественники и мореплаватели на северо-востоке Азии. Первая русская кругосветная экспедиция (Русская экспедиция Ф. Ф. Беллинсгаузена, М. П. Лазарева — открытие Антарктиды).

Географические исследования в XX в. Исследование полярных областей Земли. Изучение Мирового океана. Географические открытия Новейшего времени.

#### **Практические работы**

1. Обозначение на контурной карте географических объектов, открытых в разные периоды.

2. Сравнение карт Эратосфена, Птолемея и современных карт по предложенным учителем вопросам.

### Раздел 2. Изображения земной поверхности

#### **Тема 1. Планы местности**

Виды изображения земной поверхности. Планы местности. Условные знаки. Масштаб. Виды масштаба. Способы определения расстояний на местности. Глазомерная, полярная и маршрутная съёмка местности. Изображение на планах местности неровностей земной поверхности. Абсолютная и относительная высоты. Профессия топограф. Ориентирование по плану местности: стороны горизонта. Разнообразие планов (план города, туристические планы, военные, исторические и транспортные планы, планы местности в мобильных приложениях) и области их применения.

#### **Практические работы**

1. Определение направлений и расстояний по плану местности.
2. Составление описания маршрута по плану местности.

## **Тема 2. Географические карты**

Различия глобуса и географических карт. Способы перехода от сферической поверхности глобуса к плоскости географической карты. Градусная сеть на глобусе и картах. Параллели и меридианы. Экватор и нулевой меридиан. Географические координаты. Географическая широта и географическая долгота, их определение на глобусе и картах. Определение расстояний по глобусу.

Искажения на карте. Линии градусной сети на картах. Определение расстояний с помощью масштаба и градусной сети. Разнообразие географических карт и их классификации. Способы изображения на мелкомасштабных географических картах. Изображение на физических картах высот и глубин. Географический атлас. Использование карт в жизни и хозяйственной деятельности людей. Сходство и различие плана местности и географической карты. Профессия картограф. Система космической навигации. Геоинформационные системы.

### **Практические работы**

1. Определение направлений и расстояний по карте полушарий.
2. Определение географических координат объектов и определение объектов по их географическим координатам.

## **Раздел 3. Земля — планета Солнечной системы**

Земля в Солнечной системе. Гипотезы возникновения Земли. Форма, размеры Земли, их географические следствия.

Движения Земли. Земная ось и географические полюсы. Географические следствия движения Земли вокруг Солнца. Смена времён года на Земле. Дни весеннего и осеннего равноденствия, летнего и зимнего солнцестояния. Неравномерное распределение солнечного света и тепла на поверхности Земли. Пояса освещённости. Тропики и полярные круги. Вращение Земли вокруг своей оси. Смена дня и ночи на Земле.

Влияние Космоса на Землю и жизнь людей.

### **Практическая работа**

1. Выявление закономерностей изменения продолжительности дня и высоты Солнца над горизонтом в зависимости от географической широты и времени года на территории России.

## **Раздел 4. Оболочки Земли**

### **Тема 1. Литосфера — каменная оболочка Земли**

Литосфера — твёрдая оболочка Земли. Методы изучения земных глубин. Внутреннее строение Земли: ядро, мантия, земная кора. Строение земной коры: материковая и океаническая кора. Вещества земной коры: минералы и горные породы. Образование горных пород. Магматические, осадочные и метаморфические горные породы.

Проявления внутренних и внешних процессов образования рельефа. Движение литосферных плит. Образование вулканов и причины землетрясений. Шкалы измерения силы и интенсивности землетрясений. Изучение вулканов и землетрясений. Профессии

сейсмолог и вулканолог. Разрушение и изменение горных пород и минералов под действием внешних и внутренних процессов. Виды выветривания. Формирование рельефа земной поверхности как результат действия внутренних и внешних сил.

Рельеф земной поверхности и методы его изучения. Планетарные формы рельефа — материка и впадины океанов. Формы рельефа суши: горы и равнины. Различие гор по высоте, высочайшие горные системы мира. Разнообразие равнин по высоте. Формы равнинного рельефа, крупнейшие по площади равнины мира.

Человек и литосфера. Условия жизни человека в горах и на равнинах. Деятельность человека, преобразующая земную поверхность, и связанные с ней экологические проблемы.

Рельеф дна Мирового океана. Части подводных окраин материков. Срединно-океанические хребты. Острова, их типы по происхождению. Ложе Океана, его рельеф.

#### **Практическая работа**

1. Описание горной системы или равнины по физической карте.

#### **Заключение**

Практикум «Сезонные изменения в природе своей местности»

Сезонные изменения продолжительности светового дня и высоты Солнца над горизонтом, температуры воздуха, поверхностных вод, растительного и животного мира.

#### **Практическая работа**

1. Анализ результатов фенологических наблюдений и наблюдений за погодой.

## **6 КЛАСС**

### **Раздел 1. Оболочки Земли**

#### **Тема 1. Гидросфера — водная оболочка Земли**

Гидросфера и методы её изучения. Части гидросферы. Мировой круговорот воды. Значение гидросферы.

Исследования вод Мирового океана. Профессия океанолог. Солёность и температура океанических вод. Океанические течения. Тёплые и холодные течения. Способы изображения на географических картах океанических течений, солёности и температуры вод Мирового океана на картах. Мировой океан и его части. Движения вод Мирового океана: волны; течения, приливы и отливы. Стихийные явления в Мировом океане. Способы изучения и наблюдения за загрязнением вод Мирового океана.

Воды суши. Способы изображения внутренних вод на картах.

Реки: горные и равнинные. Речная система, бассейн, водораздел. Пороги и водопады. Питание и режим реки.

Озёра. Происхождение озёрных котловин. Питание озёр. Озёра сточные и бессточные. Профессия гидролог. Природные ледники: горные и покровные. Профессия гляциолог.

Подземные воды (грунтовые, межпластовые, артезианские), их происхождение, условия залегания и использования. Условия образования межпластовых вод. Минеральные источники.

Многолетняя мерзлота. Болота, их образование.

Стихийные явления в гидросфере, методы наблюдения и защиты.



Человек и гидросфера. Использование человеком энергии воды.

Использование космических методов в исследовании влияния человека на гидросферу.

### **Практические работы**

1. Сравнение двух рек (России и мира) по заданным признакам.
2. Характеристика одного из крупнейших озёр России по плану в форме презентации.
3. Составление перечня поверхностных водных объектов своего края и их систематизация в форме таблицы.

### **Тема 2. Атмосфера — воздушная оболочка Земли**

Воздушная оболочка Земли: газовый состав, строение и значение атмосферы.

Температура воздуха. Суточный ход температуры воздуха и его графическое отображение. Особенности суточного хода температуры воздуха в зависимости от высоты Солнца над горизонтом. Среднесуточная, среднемесячная, среднегодовая температура. Зависимость нагревания земной поверхности от угла падения солнечных лучей. Годовой ход температуры воздуха.

Атмосферное давление. Ветер и причины его возникновения. Роза ветров. Бризы. Муссоны.

Вода в атмосфере. Влажность воздуха. Образование облаков. Облака и их виды. Туман. Образование и выпадение атмосферных осадков. Виды атмосферных осадков.

Погода и её показатели. Причины изменения погоды.

Климат и климатообразующие факторы. Зависимость климата от географической широты и высоты местности над уровнем моря.

Человек и атмосфера. Взаимовлияние человека и атмосферы. Адаптация человека к климатическим условиям. Профессия метеоролог. Основные метеорологические данные и способы отображения состояния погоды на метеорологической карте. Стихийные явления в атмосфере. Современные изменения климата. Способы изучения и наблюдения за глобальным климатом. Профессия климатолог. Дистанционные методы в исследовании влияния человека на воздушную оболочку Земли.

### **Практические работы**

1. Представление результатов наблюдения за погодой своей местности.
2. Анализ графиков суточного хода температуры воздуха и относительной влажности с целью установления зависимости между данными элементами погоды.

### **Тема 3. Биосфера — оболочка жизни**

Биосфера — оболочка жизни. Границы биосферы. Профессии биогеограф и геоэколог. Растительный и животный мир Земли. Разнообразие животного и растительного мира. Приспособление живых организмов к среде обитания в разных природных зонах. Жизнь в Океане. Изменение животного и растительного мира Океана с глубиной и географической широтой.

Человек как часть биосферы. Распространение людей на Земле.

Исследования и экологические проблемы.

### **Практические работы**

1. Характеристика растительности участка местности своего края.

### **Заключение**

Природно-территориальные комплексы

Взаимосвязь оболочек Земли. Понятие о природном комплексе. Природно-территориальный комплекс. Глобальные, региональные и локальные природные комплексы. Природные комплексы своей местности. круговороты веществ на Земле. Почва, её строение и состав. Образование почвы и плодородие почв. Охрана почв.

Природная среда. Охрана природы. Природные особо охраняемые территории. Всемирное наследие ЮНЕСКО.

### **Практическая работа (выполняется на местности)**

1. Характеристика локального природного комплекса по плану.

## **7 КЛАСС**

### **Раздел 1. Главные закономерности природы Земли**

#### **Тема 1. Географическая оболочка**

Географическая оболочка: особенности строения и свойства. Целостность, зональность, ритмичность — и их географические следствия. Географическая зональность (природные зоны) и высотная поясность. Современные исследования по сохранению важнейших биотопов Земли.

#### **Практическая работа**

1. Выявление проявления широтной зональности по картам природных зон.

#### **Тема 2. Литосфера и рельеф Земли**

История Земли как планеты. Литосферные плиты и их движение. Материки, океаны и части света. Сейсмические пояса Земли. Формирование современного рельефа Земли. Внешние и внутренние процессы рельефообразования. Полезные ископаемые.

#### **Практические работы**

1. Анализ физической карты и карты строения земной коры с целью выявления закономерностей распространения крупных форм рельефа.
2. Объяснение вулканических или сейсмических событий, о которых говорится в тексте.

#### **Тема 3. Атмосфера и климаты Земли**

Закономерности распределения температуры воздуха. Закономерности распределения атмосферных осадков. Пояса атмосферного давления на Земле. Воздушные массы, их типы. Преобладающие ветры — тропические (экваториальные) муссоны, пассаты тропических широт, западные ветры. Разнообразие климата на Земле. Климатообразующие факторы: географическое положение, океанические течения, особенности циркуляции атмосферы (типы воздушных масс и преобладающие ветры), характер подстилающей поверхности и рельефа территории. Характеристика основных и переходных климатических поясов Земли. Влияние климатических условий на жизнь людей. Влияние современной хозяйственной деятельности людей на климат Земли. Глобальные изменения климата и различные точки зрения на их причины. Карты климатических поясов, климатические карты, карты атмосферных осадков по сезонам года. Климатограмма как графическая форма отражения климатических особенностей территории.

#### **Практические работы**

1. Описание климата территории по климатической карте и климатограмме.

#### **Тема 4. Мировой океан — основная часть гидросферы**

Мировой океан и его части. Тихий, Атлантический, Индийский и Северный Ледовитый океаны. Южный океан и проблема выделения его как самостоятельной части Мирового океана. Тёплые и холодные океанические течения. Система океанических течений. Влияние тёплых и холодных океанических течений на климат. Солёность поверхностных вод Мирового океана, её измерение. Карта солёности поверхностных вод Мирового океана. Географические закономерности изменения солёности — зависимость от соотношения количества атмосферных осадков и испарения, опресняющего влияния речных вод и вод ледников. Образование льдов в Мировом океане. Изменения ледовитости и уровня Мирового океана, их причины и следствия. Жизнь в Океане, закономерности её пространственного распространения. Основные районы рыболовства. Экологические проблемы Мирового океана.

#### **Практические работы**

1. Выявление закономерностей изменения солёности поверхностных вод Мирового океана и распространения тёплых и холодных течений у западных и восточных побережий материков.

2. Сравнение двух океанов по плану с использованием нескольких источников географической информации.

### **Раздел 2. Человечество на Земле**

#### **Тема 1. Численность населения**

Заселение Земли человеком. Современная численность населения мира. Изменение численности населения во времени. Методы определения численности населения, переписи населения. Факторы, влияющие на рост численности населения. Размещение и плотность населения.

#### **Практические работы**

1. Определение, сравнение темпов изменения численности населения отдельных регионов мира по статистическим материалам.

2. Определение и сравнение различий в численности, плотности населения отдельных стран по разным источникам.

#### **Тема 2. Страны и народы мира**

Народы и религии мира. Этнический состав населения мира. Языковая классификация народов мира. Мировые и национальные религии. География мировых религий. Хозяйственная деятельность людей, основные её виды: сельское хозяйство, промышленность, сфера услуг. Их влияние на природные комплексы. Комплексные карты. Города и сельские поселения. Культурно-исторические регионы мира. Многообразие стран, их основные типы. Профессия менеджер в сфере туризма, экскурсовод.

#### **Практическая работа**

1. Сравнение занятий населения двух стран по комплексным картам.

### **Раздел 3. Материки и страны**

#### **Тема 1. Южные материки**

Африка. Австралия и Океания. Южная Америка. Антарктида. История открытия. Географическое положение. Основные черты рельефа, климата и внутренних вод и определяющие их факторы. Зональные и аazonальные природные комплексы. Население. Политическая карта. Крупнейшие по территории и численности населения страны.

Изменение природы под влиянием хозяйственной деятельности человека. Антарктида — уникальный материк на Земле. Освоение человеком Антарктиды. Цели международных исследований материка в XX—XXI вв. Современные исследования в Антарктиде. Роль России в открытиях и исследованиях ледового континента.

#### **Практические работы**

1. Сравнение географического положения двух (любых) южных материков.
2. Объяснение годового хода температур и режима выпадения атмосферных осадков в экваториальном климатическом поясе
3. Сравнение особенностей климата Африки, Южной Америки и Австралии по плану.
4. Описание Австралии или одной из стран Африки или Южной Америки по географическим картам.
5. Объяснение особенностей размещения населения Австралии или одной из стран Африки или Южной Америки.

#### **Тема 2. Северные материки**

Северная Америка. Евразия. История открытия и освоения. Географическое положение. Основные черты рельефа, климата и внутренних вод и определяющие их факторы. Зональные и аazonальные природные комплексы. Население. Политическая карта. Крупнейшие по территории и численности населения страны. Изменение природы под влиянием хозяйственной деятельности человека.

#### **Практические работы**

1. Объяснение распространения зон современного вулканизма и землетрясений на территории Северной Америки и Евразии.
2. Объяснение климатических различий территорий, находящихся на одной географической широте, на примере умеренного климатического пояса.
3. Представление в виде таблицы информации о компонентах природы одной из природных зон на основе анализа нескольких источников информации.
4. Описание одной из стран Северной Америки или Евразии в форме презентации (с целью привлечения туристов, создания положительного образа страны и т. д.).

#### **Тема 3. Взаимодействие природы и общества**

Влияние закономерностей географической оболочки на жизнь и деятельность людей. Особенности взаимодействия человека и природы на разных материках. Необходимость международного сотрудничества в использовании природы и её охране. Развитие природоохранной деятельности на современном этапе (Международный союз охраны природы, Международная гидрографическая организация, ЮНЕСКО и др.).

Глобальные проблемы человечества: экологическая, сырьевая, энергетическая, преодоления отсталости стран, продовольственная — и международные усилия по их преодолению. Программа ООН и цели устойчивого развития. Всемирное наследие ЮНЕСКО: природные и культурные объекты.

#### **Практическая работа**

1. Характеристика изменений компонентов природы на территории одной из стран мира в результате деятельности человека.

## **8 КЛАСС**

### **Раздел 1. Географическое пространство России**

## **Тема 1. История формирования и освоения территории России**

История освоения и заселения территории современной России в XI—XVI вв. Расширение территории России в XVI—XIX вв. Русские первопроходцы. Изменения внешних границ России в XX в. Воссоединение Крыма с Россией.

### **Практическая работа**

1. Представление в виде таблицы сведений об изменении границ России на разных исторических этапах на основе анализа географических карт.

## **Тема 2. Географическое положение и границы России**

Государственная территория России. Территориальные воды. Государственная граница России. Морские и сухопутные границы, воздушное пространство, континентальный шельф и исключительная экономическая зона Российской Федерации. Географическое положение России. Виды географического положения. Страны — соседи России. Ближнее и дальнее зарубежье. Моря, омывающие территорию России.

## **Тема 3. Время на территории России**

Россия на карте часовых поясов мира. Карта часовых зон России. Местное, поясное и зональное время: роль в хозяйстве и жизни людей.

### **Практическая работа**

1. Определение различия во времени для разных городов России по карте часовых зон.

## **Тема 4. Административно-территориальное устройство России. Районирование территории**

Федеративное устройство России. Субъекты Российской Федерации, их равноправие и разнообразие. Основные виды субъектов Российской Федерации. Федеральные округа. Районирование как метод географических исследований и территориального управления. Виды районирования территории. Макрорегионы России: Западный (Европейская часть) и Восточный (Азиатская часть); их границы и состав. Крупные географические районы России: Европейский Север России и Северо-Запад России, Центральная Россия, Поволжье, Юг Европейской части России, Урал, Сибирь и Дальний Восток.

### **Практическая работа**

1. Обозначение на контурной карте и сравнение границ федеральных округов и макрорегионов с целью выявления состава и особенностей географического положения.

## **Раздел 2. Природа России**

### **Тема 1. Природные условия и ресурсы России**

Природные условия и природные ресурсы. Классификации природных ресурсов. Природно-ресурсный капитал и экологический потенциал России. Принципы рационального природопользования и методы их реализации. Минеральные ресурсы страны и проблемы их рационального использования. Основные ресурсные базы. Природные ресурсы суши и морей, омывающих Россию.

### **Практическая работа**

1. Характеристика природно-ресурсного капитала своего края по картам и статистическим материалам.

### **Тема 2. Геологическое строение, рельеф и полезные ископаемые**

Основные этапы формирования земной коры на территории России. Основные тектонические структуры на территории России. Платформы и плиты. Пояса

горообразования. Геохронологическая таблица. Основные формы рельефа и особенности их распространения на территории России. Зависимость между тектоническим строением, рельефом и размещением основных групп полезных ископаемых по территории страны.

Влияние внутренних и внешних процессов на формирование рельефа. Современные процессы, формирующие рельеф. Области современного горообразования, землетрясений и вулканизма. Древнее и современное оледенения. Опасные геологические природные явления и их распространение по территории России. Изменение рельефа под влиянием деятельности человека. Антропогенные формы рельефа. Особенности рельефа своего края.

#### **Практические работы**

1. Объяснение распространения по территории России опасных геологических явлений.

2. Объяснение особенностей рельефа своего края.

#### **Тема 3. Климат и климатические ресурсы**

Факторы, определяющие климат России. Влияние географического положения на климат России. Солнечная радиация и её виды. Влияние на климат России подстилающей поверхности и рельефа. Основные типы воздушных масс и их циркуляция на территории России. Распределение температуры воздуха, атмосферных осадков по территории России. Коэффициент увлажнения.

Климатические пояса и типы климатов России, их характеристики. Атмосферные фронты, циклоны и антициклоны. Тропические циклоны и регионы России, подверженные их влиянию. Карты погоды. Изменение климата под влиянием естественных и антропогенных факторов. Влияние климата на жизнь и хозяйственную деятельность населения. Наблюдаемые климатические изменения на территории России и их возможные следствия. Способы адаптации человека к разнообразным климатическим условиям на территории страны. Агроклиматические ресурсы. Опасные и неблагоприятные метеорологические явления. Наблюдаемые климатические изменения на территории России и их возможные следствия. Особенности климата своего края.

#### **Практические работы**

1. Описание и прогнозирование погоды территории по карте погоды.

2. Определение и объяснение по картам закономерностей распределения солнечной радиации, средних температур января и июля, годового количества атмосферных осадков, испаряемости по территории страны.

3. Оценка влияния основных климатических показателей своего края на жизнь и хозяйственную деятельность населения.

#### **Тема 4. Моря России. Внутренние воды и водные ресурсы**

Моря как аквальные ПК. Реки России. Распределение рек по бассейнам океанов. Главные речные системы России. Опасные гидрологические природные явления и их распространение по территории России. Роль рек в жизни населения и развитии хозяйства России.

Крупнейшие озёра, их происхождение. Болота. Подземные воды. Ледники. Многолетняя мерзлота. Неравномерность распределения водных ресурсов. Рост их потребления и загрязнения. Пути сохранения качества водных ресурсов. Оценка обеспеченности водными ресурсами крупных регионов России. Внутренние воды и водные ресурсы своего региона и своей местности.

#### **Практические работы**

1. Сравнение особенностей режима и характера течения двух рек России.
2. Объяснение распространения опасных гидрологических природных явлений на территории страны.

### **Тема 5. Природно-хозяйственные зоны**

Почва — особый компонент природы. Факторы образования почв. Основные зональные типы почв, их свойства, различия в плодородии. Почвенные ресурсы России. Изменение почв различных природных зон в ходе их хозяйственного использования. Меры по сохранению плодородия почв: мелиорация земель, борьба с эрозией почв и их загрязнением.

Богатство растительного и животного мира России: видовое разнообразие, факторы, его определяющие. Особенности растительного и животного мира различных природно-хозяйственных зон России.

Природно-хозяйственные зоны России: взаимосвязь и взаимообусловленность их компонентов.

Высотная поясность в горах на территории России.

Природные ресурсы природно-хозяйственных зон и их использование, экологические проблемы. Прогнозируемые последствия изменений климата для разных природно-хозяйственных зон на территории России.

Особо охраняемые природные территории России и своего края. Объекты Всемирного природного наследия ЮНЕСКО; растения и животные, занесённые в Красную книгу России.

### **Практические работы**

1. Объяснение различий структуры высотной поясности в горных системах.
2. Анализ различных точек зрения о влиянии глобальных климатических изменений на природу, на жизнь и хозяйственную деятельность населения на основе анализа нескольких источников информации.

## **Раздел 3. Население России**

### **Тема 1. Численность населения России**

Динамика численности населения России в XX—XXI вв. и факторы, определяющие её. Переписи населения России. Естественное движение населения. Рождаемость, смертность, естественный прирост населения России и их географические различия в пределах разных регионов России. Геодемографическое положение России. Основные меры современной демографической политики государства. Общий прирост населения. Миграции (механическое движение населения). Внешние и внутренние миграции. Эмиграция и иммиграция. Миграционный прирост населения. Причины миграций и основные направления миграционных потоков. Причины миграций и основные направления миграционных потоков России в разные исторические периоды. Государственная миграционная политика Российской Федерации. Различные варианты прогнозов изменения численности населения России.

### **Практическая работа**

1. Определение по статистическим данным общего, естественного (или) миграционного прироста населения отдельных субъектов (федеральных округов) Российской Федерации или своего региона.

### **Тема 2. Территориальные особенности размещения населения России**

Географические особенности размещения населения: их обусловленность природными, историческими и социально-экономическими факторами. Основная полоса расселения. Плотность населения как показатель освоённости территории. Различия в плотности населения в географических районах и субъектах Российской Федерации. Городское и сельское население. Виды городских и сельских населённых пунктов. Урбанизация в России. Крупнейшие города и городские агломерации. Классификация городов по численности населения. Роль городов в жизни страны. Функции городов России. Монофункциональные города. Сельская местность и современные тенденции сельского расселения.

### **Тема 3. Народы и религии России**

Россия — многонациональное государство. Многонациональность как специфический фактор формирования и развития России. Языковая классификация народов России. Крупнейшие народы России и их расселение. Титульные этносы. География религий. Объекты Всемирного культурного наследия ЮНЕСКО на территории России.

#### **Практическая работа**

1. Построение картограммы «Доля титульных этносов в численности населения республик и автономных округов РФ».

### **Тема 4. Половой и возрастной состав населения России**

Половой и возрастной состав населения России. Половозрастная структура населения России в географических районах и субъектах Российской Федерации и факторы, её определяющие. Половозрастные пирамиды. Демографическая нагрузка. Средняя прогнозируемая (ожидаемая) продолжительность жизни мужского и женского населения России.

#### **Практическая работа**

1. Объяснение динамики половозрастного состава населения России на основе анализа половозрастных пирамид.

### **Тема 5. Человеческий капитал России**

Понятие человеческого капитала. Трудовые ресурсы, рабочая сила. Неравномерность распределения трудоспособного населения по территории страны. Географические различия в уровне занятости населения России и факторы, их определяющие. Качество населения и показатели, характеризующие его. ИЧР и его географические различия.

#### **Практическая работа**

1. Классификация Федеральных округов по особенностям естественного и механического движения населения.

## **9 КЛАСС**

### **Раздел 1. Хозяйство России**

#### **Тема 1. Общая характеристика хозяйства России**

Состав хозяйства: важнейшие межотраслевые комплексы и отрасли. Отраслевая структура, функциональная и территориальная структуры хозяйства страны, факторы их формирования и развития. Группировка отраслей по их связи с природными ресурсами. Факторы производства. Экономико-географическое положение (ЭГП) России как фактор развития её хозяйства. ВВП и ВРП как показатели уровня развития страны и регионов.



Экономические карты. Общие особенности географии хозяйства России: территории опережающего развития, основная зона хозяйственного освоения, Арктическая зона и зона Севера. «Стратегия пространственного развития Российской Федерации на период до 2025 года»: цели, задачи, приоритеты и направления пространственного развития страны. Субъекты Российской Федерации, выделяемые в «Стратегии пространственного развития Российской Федерации» как «геостратегические территории».

Производственный капитал. Распределение производственного капитала по территории страны. Условия и факторы размещения хозяйства.

## **Тема 2. Топливо-энергетический комплекс (ТЭК)**

Состав, место и значение в хозяйстве. Нефтяная, газовая и угольная промышленность: география основных современных и перспективных районов добычи и переработки топливных ресурсов, систем трубопроводов. Место России в мировой добыче основных видов топливных ресурсов. Электроэнергетика. Место России в мировом производстве электроэнергии. Основные типы электростанций (атомные, тепловые, гидроэлектростанции, электростанции, использующие возобновляемые источники энергии (ВИЭ), их особенности и доля в производстве электроэнергии. Размещение крупнейших электростанций. Каскады ГЭС. Энергосистемы. Влияние ТЭК на окружающую среду. Основные положения «Энергетической стратегии России на период до 2035 года».

### **Практические работы**

1. Анализ статистических и текстовых материалов с целью сравнения стоимости электроэнергии для населения России в различных регионах.
2. Сравнительная оценка возможностей для развития энергетики ВИЭ в отдельных регионах страны.

## **Тема 3. Металлургический комплекс**

Состав, место и значение в хозяйстве. Место России в мировом производстве чёрных и цветных металлов. Особенности технологии производства чёрных и цветных металлов. Факторы размещения предприятий разных отраслей металлургического комплекса. География металлургии чёрных, лёгких и тяжёлых цветных металлов: основные районы и центры. Металлургические базы России. Влияние металлургии на окружающую среду. Основные положения «Стратегии развития чёрной и цветной металлургии России до 2030 года».

## **Тема 4. Машиностроительный комплекс**

Состав, место и значение в хозяйстве. Место России в мировом производстве машиностроительной продукции. Факторы размещения машиностроительных предприятий. География важнейших отраслей: основные районы и центры. Роль машиностроения в реализации целей политики импортозамещения. Машиностроение и охрана окружающей среды, значение отрасли для создания экологически эффективного оборудования. Перспективы развития машиностроения России. Основные положения документов, определяющих стратегию развития отраслей машиностроительного комплекса.

### **Практическая работа**

1. Выявление факторов, повлиявших на размещение машиностроительного предприятия (по выбору) на основе анализа различных источников информации.

## **Тема 5. Химико-лесной комплекс**

### **Химическая промышленность**

Состав, место и значение в хозяйстве. Факторы размещения предприятий. Место России в мировом производстве химической продукции. География важнейших подотраслей: основные районы и центры. Химическая промышленность и охрана окружающей среды. Основные положения «Стратегии развития химического и нефтехимического комплекса на период до 2030 года».

#### **Лесопромышленный комплекс**

Состав, место и значение в хозяйстве. Место России в мировом производстве продукции лесного комплекса. Лесозаготовительная, деревообрабатывающая и целлюлозно-бумажная промышленность. Факторы размещения предприятий. География важнейших отраслей: основные районы и лесоперерабатывающие комплексы.

Лесное хозяйство и окружающая среда. Проблемы и перспективы развития. Основные положения «Стратегии развития лесного комплекса Российской Федерации до 2030 года».

#### **Практическая работа**

1. Анализ документов «Прогноз развития лесного сектора Российской Федерации до 2030 года» (Гл.1, 3 и 11) и «Стратегия развития лесного комплекса Российской Федерации до 2030 года» (Гл. II и III, Приложения № 1 и № 18) с целью определения перспектив и проблем развития комплекса.

#### **Тема 6. Агропромышленный комплекс (АПК)**

Состав, место и значение в экономике страны. Сельское хозяйство. Состав, место и значение в хозяйстве, отличия от других отраслей хозяйства. Земельные, почвенные и агроклиматические ресурсы. Сельскохозяйственные угодья, их площадь и структура. Растениеводство и животноводство: география основных отраслей. Сельское хозяйство и окружающая среда.

Пищевая промышленность. Состав, место и значение в хозяйстве. Факторы размещения предприятий. География важнейших отраслей: основные районы и центры. Пищевая промышленность и охрана окружающей среды. Лёгкая промышленность. Состав, место и значение в хозяйстве. Факторы размещения предприятий. География важнейших отраслей: основные районы и центры. Лёгкая промышленность и охрана окружающей среды. «Стратегия развития агропромышленного и рыбохозяйственного комплексов Российской Федерации на период до 2030 года». Особенности АПК своего края.

#### **Практическая работа**

1. Определение влияния природных и социальных факторов на размещение отраслей АПК.

#### **Тема 7. Инфраструктурный комплекс**

Состав: транспорт, информационная инфраструктура; сфера обслуживания, рекреационное хозяйство — место и значение в хозяйстве.

Транспорт и связь. Состав, место и значение в хозяйстве. Морской, внутренний водный, железнодорожный, автомобильный, воздушный и трубопроводный транспорт. География отдельных видов транспорта и связи: основные транспортные пути и линии связи, крупнейшие транспортные узлы.

Транспорт и охрана окружающей среды.

Информационная инфраструктура. Рекреационное хозяйство. Особенности сферы обслуживания своего края.

Проблемы и перспективы развития комплекса. «Стратегия развития транспорта России на период до 2030 года, Федеральный проект «Информационная инфраструктура».

#### **Практические работы**

1. Анализ статистических данных с целью определения доли отдельных морских бассейнов в грузоперевозках и объяснение выявленных различий.
2. Характеристика туристско-рекреационного потенциала своего края.

#### **Тема 8. Обобщение знаний**

Государственная политика как фактор размещения производства. «Стратегия пространственного развития Российской Федерации до 2025 года»: основные положения. Новые формы территориальной организации хозяйства и их роль в изменении территориальной структуры хозяйства России. Кластеры. Особые экономические зоны (ОЭЗ). Территории опережающего развития (ТОР). Факторы, ограничивающие развитие хозяйства.

Развитие хозяйства и состояние окружающей среды. «Стратегия экологической безопасности Российской Федерации до 2025 года» и государственные меры по переходу России к модели устойчивого развития.

#### **Практическая работа**

1. Сравнительная оценка вклада отдельных отраслей хозяйства в загрязнение окружающей среды на основе анализа статистических материалов.

### **Раздел 2. Регионы России**

#### **Тема 1. Западный макрорегион (Европейская часть) России**

Географические особенности географических районов: Европейский Север России, Северо-Запад России, Центральная Россия, Поволжье, Юг Европейской части России, Урал. Географическое положение. Особенности природно-ресурсного потенциала, население и хозяйство. Социально-экономические и экологические проблемы и перспективы развития. Классификация субъектов Российской Федерации Западного макрорегиона по уровню социально-экономического развития; их внутренние различия.

#### **Практические работы**

1. Сравнение ЭГП двух географических районов страны по разным источникам информации.
2. Классификация субъектов Российской Федерации одного из географических районов России по уровню социально-экономического развития на основе статистических данных.

#### **Тема 2. Азиатская (Восточная) часть России**

Географические особенности географических районов: Сибирь и Дальний Восток. Географическое положение. Особенности природно-ресурсного потенциала, население и хозяйство. Социально-экономические и экологические проблемы и перспективы развития. Классификация субъектов Российской Федерации Восточного макрорегиона по уровню социально-экономического развития; их внутренние различия.

#### **Практическая работа**

1. Сравнение человеческого капитала двух географических районов (субъектов Российской Федерации) по заданным критериям.

#### **Тема 3. Обобщение знаний**

Федеральные и региональные целевые программы. Государственная программа Российской Федерации «Социально-экономическое развитие Арктической зоны Российской Федерации».

### **Раздел 6. Россия в современном мире**

Россия в системе международного географического разделения труда. Россия в составе международных экономических и политических организаций. Взаимосвязи России с другими странами мира. Россия и страны СНГ. ЕврАзЭС.

Значение для мировой цивилизации географического пространства России как комплекса природных, культурных и экономических ценностей. Объекты Всемирного природного и культурного наследия России.

## ПЛАНИРУЕМЫЕ ОБРАЗОВАТЕЛЬНЫЕ РЕЗУЛЬТАТЫ

### ЛИЧНОСТНЫЕ РЕЗУЛЬТАТЫ

Личностные результаты освоения программы основного общего образования по географии должны отражать готовность обучающихся руководствоваться системой позитивных ценностных ориентаций и расширения опыта деятельности на её основе и в процессе реализации основных направлений воспитательной деятельности, в том числе в части:

**Патриотического воспитания:** осознание российской гражданской идентичности в поликультурном и многоконфессиональном обществе; проявление интереса к познанию природы, населения, хозяйства России, регионов и своего края, народов России; ценностное отношение к достижениям своей Родины — цивилизационному вкладу России; ценностное отношение к историческому и природному наследию и объектам природного и культурного наследия человечества, традициям разных народов, проживающих в родной стране; уважение к символам России, своего края.

**Гражданского воспитания:** осознание российской гражданской идентичности (патриотизма, уважения к Отечеству, к прошлому и настоящему многонационального народа России, чувства ответственности и долга перед Родиной); готовность к выполнению обязанностей гражданина и реализации его прав, уважение прав, свобод и законных интересов других людей; активное участие в жизни семьи, образовательной организации, местного сообщества, родного края, страны для реализации целей устойчивого развития; представление о социальных нормах и правилах межличностных отношений в поликультурном и многоконфессиональном обществе; готовность к разнообразной совместной деятельности, стремление к взаимопониманию и взаимопомощи, готовность к участию в гуманитарной деятельности («экологический патруль», волонтерство).

**Духовно-нравственного воспитания:** ориентация на моральные ценности и нормы в ситуациях нравственного выбора; готовность оценивать своё поведение и поступки, а также поведение и поступки других людей с позиции нравственных и правовых норм с учётом осознания последствий для окружающей среды; развивать способности решать моральные проблемы на основе личного выбора с опорой на нравственные ценности и принятые в российском обществе правила и нормы поведения с учётом осознания последствий для окружающей среды.

**Эстетического воспитания:** восприимчивость к разным традициям своего и других народов, понимание роли этнических культурных традиций; ценностного отношения к природе и культуре своей страны, своей малой родины; природе и культуре других регионов и стран мира, объектам Всемирного культурного наследия человечества.

**Ценности научного познания:** ориентация в деятельности на современную систему научных представлений географических наук об основных закономерностях развития природы и общества, о взаимосвязях человека с природной и социальной средой; овладение читательской культурой как средством познания мира для применения различных источников географической информации при решении познавательных и практико-ориентированных задач; овладение основными навыками исследовательской деятельности в географических науках, установка на осмысление опыта, наблюдений и

стремление совершенствовать пути достижения индивидуального и коллективного благополучия.

**Физического воспитания, формирования культуры здоровья и эмоционального благополучия:** осознание ценности жизни; ответственное отношение к своему здоровью и установка на здоровый образ жизни (здоровое питание, соблюдение гигиенических правил, сбалансированный режим занятий и отдыха, регулярная физическая активность); соблюдение правил безопасности в природе; навыков безопасного поведения в интернет-среде; способность адаптироваться к стрессовым ситуациям и меняющимся социальным, информационным и природным условиям, в том числе осмысливая собственный опыт и выстраивая дальнейшие цели; сформированность навыка рефлексии, признание своего права на ошибку и такого же права другого человека; готовность и способность осознанно выполнять и пропагандировать правила здорового, безопасного и экологически целесообразного образа жизни; бережно относиться к природе и окружающей среде.

**Трудового воспитания:** установка на активное участие в решении практических задач (в рамках семьи, школы, города, края) технологической и социальной направленности, способность инициировать, планировать и самостоятельно выполнять такого рода деятельность; интерес к практическому изучению профессий и труда различного рода, в том числе на основе применения географических знаний; осознание важности обучения на протяжении всей жизни для успешной профессиональной деятельности и развитие необходимых умений для этого; осознанный выбор и построение индивидуальной траектории образования и жизненных планов с учётом личных и общественных интересов и потребностей.

**Экологического воспитания:** ориентация на применение географических знаний для решения задач в области окружающей среды, планирования поступков и оценки их возможных последствий для окружающей среды; осознание глобального характера экологических проблем и путей их решения; активное неприятие действий, приносящих вред окружающей среде; осознание своей роли как гражданина и потребителя в условиях взаимосвязи природной, технологической и социальной сред; готовность к участию в практической деятельности экологической направленности.

## **МЕТАПРЕДМЕТНЫЕ РЕЗУЛЬТАТЫ**

Изучение географии в основной школе способствует достижению метапредметных результатов, в том числе:

**Овладению универсальными познавательными действиями:**

**Базовые логические действия**

- Выявлять и характеризовать существенные признаки географических объектов, процессов и явлений;
- устанавливать существенный признак классификации географических объектов, процессов и явлений, основания для их сравнения;
- выявлять закономерности и противоречия в рассматриваемых фактах и данных наблюдений с учётом предложенной географической задачи;
- выявлять дефициты географической информации, данных, необходимых для решения поставленной задачи;
- выявлять причинно-следственные связи при изучении географических объектов, процессов и явлений; делать выводы с использованием дедуктивных и

индуктивных умозаключений, умозаключений по аналогии, формулировать гипотезы о взаимосвязях географических объектов, процессов и явлений;

- самостоятельно выбирать способ решения учебной географической задачи (сравнивать несколько вариантов решения, выбирать наиболее подходящий с учётом самостоятельно выделенных критериев).

#### **Базовые исследовательские действия**

- Использовать географические вопросы как исследовательский инструмент познания;
- формулировать географические вопросы, фиксирующие разрыв между реальным и желательным состоянием ситуации, объекта, и самостоятельно устанавливать искомое и данное;
- формировать гипотезу об истинности собственных суждений и суждений других, аргументировать свою позицию, мнение по географическим аспектам различных вопросов и проблем;
- проводить по плану несложное географическое исследование, в том числе на краеведческом материале, по установлению особенностей изучаемых географических объектов, причинно-следственных связей и зависимостей между географическими объектами, процессами и явлениями;
- оценивать достоверность информации, полученной в ходе географического исследования;
- самостоятельно формулировать обобщения и выводы по результатам проведённого наблюдения или исследования, оценивать достоверность полученных результатов и выводов;
- прогнозировать возможное дальнейшее развитие географических объектов, процессов и явлений, событий и их последствия в аналогичных или сходных ситуациях, а также выдвигать предположения об их развитии в изменяющихся условиях окружающей среды.

#### **Работа с информацией**

- применять различные методы, инструменты и запросы при поиске и отборе информации или данных из источников географической информации с учётом предложенной учебной задачи и заданных критериев;
- выбирать, анализировать и интерпретировать географическую информацию различных видов и форм представления;
- находить сходные аргументы, подтверждающие или опровергающие одну и ту же идею, в различных источниках географической информации;
- самостоятельно выбирать оптимальную форму представления географической информации;
- оценивать надёжность географической информации по критериям, предложенным учителем или сформулированным самостоятельно;
- систематизировать географическую информацию в разных формах.

#### **Овладению универсальными коммуникативными действиями:**

##### **Общение**

- формулировать суждения, выражать свою точку зрения по географическим аспектам различных вопросов в устных и письменных текстах;

- в ходе диалога и/или дискуссии задавать вопросы по существу обсуждаемой темы и высказывать идеи, нацеленные на решение задачи и поддержание благожелательности общения;
- сопоставлять свои суждения по географическим вопросам с суждениями других участников диалога, обнаруживать различие и сходство позиций;
- публично представлять результаты выполненного исследования или проекта.

#### **Совместная деятельность (сотрудничество)**

- принимать цель совместной деятельности при выполнении учебных географических проектов, коллективно строить действия по её достижению: распределять роли, договариваться, обсуждать процесс и результат совместной работы;
- планировать организацию совместной работы, при выполнении учебных географических проектов определять свою роль (с учётом предпочтений и возможностей всех участников взаимодействия), участвовать в групповых формах работы, выполнять свою часть работы, достигать качественного результата по своему направлению и координировать свои действия с другими членами команды;
- сравнивать результаты выполнения учебного географического проекта с исходной задачей и оценивать вклад каждого члена команды в достижение результатов, разделять сферу ответственности.

### **Овладению универсальными учебными регулятивными действиями:**

#### **Самоорганизация**

- самостоятельно составлять алгоритм решения географических задач и выбирать способ их решения с учётом имеющихся ресурсов и собственных возможностей, аргументировать предлагаемые варианты решений;
- составлять план действий (план реализации намеченного алгоритма решения), корректировать предложенный алгоритм с учётом получения новых знаний об изучаемом объекте.

#### **Самоконтроль (рефлексия)**

- владеть способами самоконтроля и рефлексии;
- объяснять причины достижения (недостижения) результатов деятельности, давать оценку приобретённому опыту;
- вносить коррективы в деятельность на основе новых обстоятельств, изменившихся ситуаций, установленных ошибок, возникших трудностей;
- оценивать соответствие результата цели и условиям

#### **Принятие себя и других**

- осознанно относиться к другому человеку, его мнению;
- признавать своё право на ошибку и такое же право другого.

## **ПРЕДМЕТНЫЕ РЕЗУЛЬТАТЫ**

### **5 КЛАСС**



- Приводить примеры географических объектов, процессов и явлений, изучаемых различными ветвями географической науки;
- приводить примеры методов исследования, применяемых в географии;
- выбирать источники географической информации (картографические, текстовые, видео и фотоизображения, интернет-ресурсы), необходимые для изучения истории географических открытий и важнейших географических исследований современности;
- интегрировать и интерпретировать информацию о путешествиях и географических исследованиях Земли, представленную в одном или нескольких источниках;
- различать вклад великих путешественников в географическое изучение Земли;
- описывать и сравнивать маршруты их путешествий;
- находить в различных источниках информации (включая интернет-ресурсы) факты, позволяющие оценить вклад российских путешественников и исследователей в развитие знаний о Земле;
- различать вклад великих путешественников в географическое изучение Земли;
- описывать и сравнивать маршруты их путешествий;
- находить в различных источниках информации (включая интернет-ресурсы) факты, позволяющие оценить вклад российских путешественников и исследователей в развитие знаний о Земле;
- определять направления, расстояния по плану местности и по географическим картам, географические координаты по географическим картам;
- использовать условные обозначения планов местности и географических карт для получения информации, необходимой для решения учебных и (или) практико-ориентированных задач;
- применять понятия «план местности», «географическая карта», «аэрофотоснимок», «ориентирование на местности», «стороны горизонта», «горизонталь», «масштаб», «условные знаки» для решения учебных и практико-ориентированных задач;
- различать понятия «план местности» и «географическая карта», «параллель» и «меридиан»;
- приводить примеры влияния Солнца на мир живой и неживой природы;
- объяснять причины смены дня и ночи и времён года;
- устанавливать эмпирические зависимости между продолжительностью дня и географической широтой местности, между высотой Солнца над горизонтом и географической широтой местности на основе анализа данных наблюдений; описывать внутреннее строение Земли;
- различать понятия «земная кора»; «ядро», «мантия»; «минерал» и «горная порода»;
- различать понятия «материковая» и «океаническая» земная кора;
- различать изученные минералы и горные породы, материковую и океаническую земную кору;
- показывать на карте и обозначать на контурной карте материки и океаны, крупные формы рельефа Земли;
- различать горы и равнины;

- классифицировать формы рельефа суши по высоте и по внешнему облику;
- называть причины землетрясений и вулканических извержений;
- применять понятия «литосфера», «землетрясение», «вулкан», «литосферная плита», «эпицентр землетрясения» и «очаг землетрясения» для решения учебных и (или) практико-ориентированных задач;
- применять понятия «эпицентр землетрясения» и «очаг землетрясения» для решения познавательных задач;
- распознавать проявления в окружающем мире внутренних и внешних процессов рельефообразования: вулканизма, землетрясений; физического, химического и биологического видов выветривания;
- классифицировать острова по происхождению;
- приводить примеры опасных природных явлений в литосфере и средств их предупреждения;
- приводить примеры изменений в литосфере в результате деятельности человека на примере своей местности, России и мира;
- приводить примеры актуальных проблем своей местности, решение которых невозможно без участия представителей географических специальностей, изучающих литосферу;
- приводить примеры действия внешних процессов рельефообразования и наличия полезных ископаемых в своей местности;
- представлять результаты фенологических наблюдений и наблюдений за погодой в различной форме (табличной, графической, географического описания).

## 6 КЛАСС

- Описывать по физической карте полушарий, физической карте России, карте океанов, глобусу местоположение изученных географических объектов для решения учебных и (или) практико-ориентированных задач;
- находить информацию об отдельных компонентах природы Земли, в том числе о природе своей местности, необходимую для решения учебных и (или) практико-ориентированных задач, и извлекать её из различных источников;
- приводить примеры опасных природных явлений в геосферах и средств их предупреждения;
- сравнивать инструментарий (способы) получения географической информации на разных этапах географического изучения Земли;
- различать свойства вод отдельных частей Мирового океана;
- применять понятия «гидросфера», «круговорот воды», «цунами», «приливы и отливы» для решения учебных и (или) практико-ориентированных задач;
- классифицировать объекты гидросферы (моря, озёра, реки, подземные воды, болота, ледники) по заданным признакам;
- различать питание и режим рек;
- сравнивать реки по заданным признакам;
- различать понятия «грунтовые, межпластовые и артезианские воды» и применять их для решения учебных и (или) практико-ориентированных задач;

- устанавливать причинно-следственные связи между питанием, режимом реки и климатом на территории речного бассейна;
- приводить примеры районов распространения многолетней мерзлоты;
- называть причины образования цунами, приливов и отливов;
- описывать состав, строение атмосферы;
- определять тенденции изменения температуры воздуха, количества атмосферных осадков и атмосферного давления в зависимости от географического положения объектов; амплитуду температуры воздуха с использованием знаний об особенностях отдельных компонентов природы Земли и взаимосвязях между ними для решения учебных и практических задач;
- объяснять образование атмосферных осадков; направление дневных и ночных бризов, муссонов; годовой ход температуры воздуха и распределение атмосферных осадков для отдельных территорий;
- различать свойства воздуха; климаты Земли; климатообразующие факторы;
- устанавливать зависимость между нагреванием земной поверхности и углом падения солнечных лучей; температурой воздуха и его относительной влажностью на основе данных эмпирических наблюдений;
- сравнивать свойства атмосферы в пунктах, расположенных на разных высотах над уровнем моря; количество солнечного тепла, получаемого земной поверхностью при различных углах падения солнечных лучей;
- различать виды атмосферных осадков;
- различать понятия «бризы» и «муссоны»;
- различать понятия «погода» и «климат»;
- различать понятия «атмосфера», «тропосфера», «стратосфера», «верхние слои атмосферы»;
- применять понятия «атмосферное давление», «ветер», «атмосферные осадки», «воздушные массы» для решения учебных и (или) практико-ориентированных задач;
- выбирать и анализировать географическую информацию о глобальных климатических изменениях из различных источников для решения учебных и (или) практико-ориентированных задач;
- проводить измерения температуры воздуха, атмосферного давления, скорости и направления ветра с использованием аналоговых и (или) цифровых приборов (термометр, барометр, анемометр, флюгер) и представлять результаты наблюдений в табличной и (или) графической форме;
- называть границы биосферы;
- приводить примеры приспособления живых организмов к среде обитания в разных природных зонах;
- различать растительный и животный мир разных территорий Земли;
- объяснять взаимосвязи компонентов природы в природно-территориальном комплексе;
- сравнивать особенности растительного и животного мира в различных природных зонах;

- применять понятия «почва», «плодородие почв», «природный комплекс», «природно-территориальный комплекс», «круговорот веществ в природе» для решения учебных и (или) практико-ориентированных задач;
- сравнивать плодородие почв в различных природных зонах;
- приводить примеры изменений в изученных геосферах в результате деятельности человека на примере территории мира и своей местности, путей решения существующих экологических проблем.

## 7 КЛАСС

- Описывать по географическим картам и глобусу местоположение изученных географических объектов для решения учебных и (или) практико-ориентированных задач;
- называть: строение и свойства (целостность, зональность, ритмичность) географической оболочки;
- распознавать проявления изученных географических явлений, представляющие собой отражение таких свойств географической оболочки, как зональность, ритмичность и целостность;
- определять природные зоны по их существенным признакам на основе интеграции и интерпретации информации об особенностях их природы;
- различать изученные процессы и явления, происходящие в географической оболочке;
- приводить примеры изменений в геосферах в результате деятельности человека;
- описывать закономерности изменения в пространстве рельефа, климата, внутренних вод и органического мира;
- выявлять взаимосвязи между компонентами природы в пределах отдельных территорий с использованием различных источников географической информации;
- называть особенности географических процессов на границах литосферных плит с учётом характера взаимодействия и типа земной коры;
- устанавливать (используя географические карты) взаимосвязи между движением литосферных плит и размещением крупных форм рельефа;
- классифицировать воздушные массы Земли, типы климата по заданным показателям;
- объяснять образование тропических муссонов, пассатов тропических широт, западных ветров;
- применять понятия «воздушные массы», «муссоны», «пассаты», «западные ветры», «климатообразующий фактор» для решения учебных и (или) практико-ориентированных задач;
- описывать климат территории по климатограмме;
- объяснять влияние климатообразующих факторов на климатические особенности территории;
- формулировать оценочные суждения о последствиях изменений компонентов природы в результате деятельности человека с использованием разных источников географической информации;

- различать океанические течения;
- сравнивать температуру и солёность поверхностных вод Мирового океана на разных широтах с использованием различных источников географической информации;
- объяснять закономерности изменения температуры, солёности и органического мира Мирового океана с географической широтой и с глубиной на основе анализа различных источников географической информации;
- характеризовать этапы освоения и заселения отдельных территорий Земли человеком на основе анализа различных источников географической информации для решения учебных и практико-ориентированных задач;
- различать и сравнивать численность населения крупных стран мира;
- сравнивать плотность населения различных территорий;
- применять понятие «плотность населения» для решения учебных и (или) практико-ориентированных задач;
- различать городские и сельские поселения;
- приводить примеры крупнейших городов мира;
- приводить примеры мировых и национальных религий;
- проводить языковую классификацию народов;
- различать основные виды хозяйственной деятельности людей на различных территориях;
- определять страны по их существенным признакам;
- сравнивать особенности природы и населения, материальной и духовной культуры, особенности адаптации человека к разным природным условиям регионов и отдельных стран;
- объяснять особенности природы, населения и хозяйства отдельных территорий;
- использовать знания о населении материков и стран для решения различных учебных и практико-ориентированных задач;
- выбирать источники географической информации (картографические, статистические, текстовые, видео- и фотоизображения, компьютерные базы данных), необходимые для изучения особенностей природы, населения и хозяйства отдельных территорий;
- представлять в различных формах (в виде карты, таблицы, графика, географического описания) географическую информацию, необходимую для решения учебных и практико-ориентированных задач;
- интегрировать и интерпретировать информацию об особенностях природы, населения и его хозяйственной деятельности на отдельных территориях, представленную в одном или нескольких источниках, для решения различных учебных и практико-ориентированных задач;
- приводить примеры взаимодействия природы и общества в пределах отдельных территорий;
- распознавать проявления глобальных проблем человечества (экологическая, сырьевая, энергетическая, преодоления отсталости стран, продовольственная) на локальном и региональном уровнях и приводить примеры международного сотрудничества по их преодолению.

## 8 КЛАСС

- Характеризовать основные этапы истории формирования и изучения территории России;
- находить в различных источниках информации факты, позволяющие определить вклад российских учёных и путешественников в освоение страны;
- характеризовать географическое положение России с использованием информации из различных источников;
- различать федеральные округа, крупные географические районы и макрорегионы России;
- приводить примеры субъектов Российской Федерации разных видов и показывать их на географической карте;
- оценивать влияние географического положения регионов России на особенности природы, жизнь и хозяйственную деятельность населения;
- использовать знания о государственной территории и исключительной экономической зоне, континентальном шельфе России, о мировом, поясном и зональном времени для решения практико-ориентированных задач;
- оценивать степень благоприятности природных условий в пределах отдельных регионов страны;
- проводить классификацию природных ресурсов;
- распознавать типы природопользования;
- находить, извлекать и использовать информацию из различных источников географической информации (картографические, статистические, текстовые, видео- и фотоизображения, компьютерные базы данных) для решения различных учебных и практико-ориентированных задач: определять возраст горных пород и основных тектонических структур, слагающих территорию;
- находить, извлекать и использовать информацию из различных источников географической информации (картографические, статистические, текстовые, видео- и фотоизображения, компьютерные базы данных) для решения различных учебных и практико-ориентированных задач: объяснять закономерности распространения гидрологических, геологических и метеорологических опасных природных явлений на территории страны;
- сравнивать особенности компонентов природы отдельных территорий страны;
- объяснять особенности компонентов природы отдельных территорий страны;
- использовать знания об особенностях компонентов природы России и её отдельных территорий, об особенностях взаимодействия природы и общества в пределах отдельных территорий для решения практико-ориентированных задач в контексте реальной жизни;
- называть географические процессы и явления, определяющие особенности природы страны, отдельных регионов и своей местности;
- объяснять распространение по территории страны областей современного горообразования, землетрясений и вулканизма;
- применять понятия «плита», «щит», «моренный холм», «бараньи лбы», «бархан», «дюна» для решения учебных и (или) практико-ориентированных задач;

- применять понятия «солнечная радиация», «годовая амплитуда температур воздуха», «воздушные массы» для решения учебных и (или) практико-ориентированных задач;
- различать понятия «испарение», «испаряемость», «коэффициент увлажнения»; использовать их для решения учебных и (или) практико-ориентированных задач;
- описывать и прогнозировать погоду территории по карте погоды;
- использовать понятия «циклон», «антициклон», «атмосферный фронт» для объяснения особенностей погоды отдельных территорий с помощью карт погоды;
- проводить классификацию типов климата и почв России;
- распознавать показатели, характеризующие состояние окружающей среды;
- показывать на карте и (или) обозначать на контурной карте крупные формы рельефа, крайние точки и элементы береговой линии России; крупные реки и озёра, границы климатических поясов и областей, природно-хозяйственных зон в пределах страны; Арктической зоны, южной границы распространения многолетней мерзлоты;
- приводить примеры мер безопасности, в том числе для экономики семьи, в случае природных стихийных бедствий и техногенных катастроф;
- приводить примеры рационального и нерационального природопользования;
- приводить примеры особо охраняемых природных территорий России и своего края, животных и растений, занесённых в Красную книгу России;
- выбирать источники географической информации (картографические, статистические, текстовые, видео- и фотоизображения, компьютерные базы данных), необходимые для изучения особенностей населения России;
- приводить примеры адаптации человека к разнообразным природным условиям на территории страны;
- сравнивать показатели воспроизводства и качества населения России с мировыми показателями и показателями других стран;
- различать демографические процессы и явления, характеризующие динамику численности населения России, её отдельных регионов и своего края;
- проводить классификацию населённых пунктов и регионов России по заданным основаниям;
- использовать знания о естественном и механическом движении населения, половозрастной структуре и размещении населения, трудовых ресурсах, городском и сельском населении, этническом и религиозном составе населения для решения практико-ориентированных задач в контексте реальной жизни;
- применять понятия «рождаемость», «смертность», «естественный прирост населения», «миграционный прирост населения», «общий прирост населения», «плотность населения», «основная полоса (зона) расселения», «урбанизация», «городская агломерация», «посёлок городского типа», «половозрастная структура населения», «средняя прогнозируемая продолжительность жизни», «трудовые ресурсы», «трудоспособный возраст», «рабочая сила», «безработица», «рынок труда», «качество населения» для решения учебных и (или) практико-ориентированных задач;

- представлять в различных формах (таблица, график, географическое описание) географическую информацию, необходимую для решения учебных и (или) практико-ориентированных задач.

## 9 КЛАСС

- Выбирать источники географической информации (картографические, статистические, текстовые, видео- и фотоизображения, компьютерные базы данных), необходимые для изучения особенностей хозяйства России;
- представлять в различных формах (в виде карты, таблицы, графика, географического описания) географическую информацию, необходимую для решения учебных и (или) практико-ориентированных задач;
- находить, извлекать и использовать информацию, характеризующую отраслевую, функциональную и территориальную структуру хозяйства России, для решения практико-ориентированных задач;
- выделять географическую информацию, которая является противоречивой или может быть недостоверной; определять информацию, недостающую для решения той или иной задачи;
- применять понятия «экономико-географическое положение», «состав хозяйства», «отраслевая, функциональная и территориальная структура», «условия и факторы размещения производства», «отрасль хозяйства», «межотраслевой комплекс», «сектор экономики», «территория опережающего развития», «себестоимость и рентабельность производства», «природно-ресурсный потенциал», «инфраструктурный комплекс», «рекреационное хозяйство», «инфраструктура», «сфера обслуживания», «агропромышленный комплекс», «химико-лесной комплекс», «машиностроительный комплекс», «металлургический комплекс», «ВИЭ», «ТЭК», для решения учебных и (или) практико-ориентированных задач;
- характеризовать основные особенности хозяйства России; влияние географического положения России на особенности отраслевой и территориальной структуры хозяйства; роль России как мировой энергетической державы; проблемы и перспективы развития отраслей хозяйства и регионов России;
- различать территории опережающего развития (ТОР), Арктическую зону и зону Севера России;
- классифицировать субъекты Российской Федерации по уровню социально-экономического развития на основе имеющихся знаний и анализа информации из дополнительных источников;
- находить, извлекать, интегрировать и интерпретировать информацию из различных источников географической информации (картографические, статистические, текстовые, видео- и фотоизображения, компьютерные базы данных) для решения различных учебных и практико-ориентированных задач: сравнивать и оценивать влияние отдельных отраслей хозяйства на окружающую среду; условия отдельных регионов страны для развития энергетики на основе возобновляемых источников энергии (ВИЭ);



- различать изученные географические объекты, процессы и явления: хозяйство России (состав, отраслевая, функциональная и территориальная структура, факторы и условия размещения производства, современные формы размещения производства);
- различать валовой внутренний продукт (ВВП), валовой региональный продукт (ВРП) и индекс человеческого развития (ИЧР) как показатели уровня развития страны и её регионов;
- различать природно-ресурсный, человеческий и производственный капитал;
- различать виды транспорта и основные показатели их работы: грузооборот и пассажирооборот;
- показывать на карте крупнейшие центры и районы размещения отраслей промышленности, транспортные магистрали и центры, районы развития отраслей сельского хозяйства;
- использовать знания о факторах и условиях размещения хозяйства для решения различных учебных и практико-ориентированных задач: объяснять особенности отраслевой и территориальной структуры хозяйства России, регионов, размещения отдельных предприятий; оценивать условия отдельных территорий для размещения предприятий и различных производств;
- использовать знания об особенностях компонентов природы России и её отдельных территорий; об особенностях взаимодействия природы и общества в пределах отдельных территорий для решения практико-ориентированных задач в контексте реальной жизни: оценивать реализуемые проекты по созданию новых производств с учётом экологической безопасности;
- критически оценивать финансовые условия жизнедеятельности человека и их природные, социальные, политические, технологические, экологические аспекты, необходимые для принятия собственных решений, с точки зрения домохозяйства, предприятия и национальной экономики;
- оценивать влияние географического положения отдельных регионов России на особенности природы, жизнь и хозяйственную деятельность населения;
- объяснять географические различия населения и хозяйства территорий крупных регионов страны;
- сравнивать географическое положение, географические особенности природно-ресурсного потенциала, населения и хозяйства регионов России;
- формулировать оценочные суждения о воздействии человеческой деятельности на окружающую среду своей местности, региона, страны в целом, о динамике, уровне и структуре социально-экономического развития России, месте и роли России в мире;
- приводить примеры объектов Всемирного наследия ЮНЕСКО и описывать их местоположение на географической карте;
- характеризовать место и роль России в мировом хозяйстве.

**ТЕМАТИЧЕСКОЕ ПЛАНИРОВАНИЕ  
5 КЛАСС**

№ п/п	Наименование разделов и тем программы	Количество часов			Электронные (цифровые) образовательные ресурсы
		Всего	Контрольные работы	Практические работы	
<b>Раздел 1. Географическое изучение Земли</b>					
1.1	Введение. География - наука о планете Земля	2		0,5	Библиотека ЦОК <a href="https://m.edsoo.ru/7f413b38">https://m.edsoo.ru/7f413b38</a>
1.2	История географических открытий	7		1	Библиотека ЦОК <a href="https://m.edsoo.ru/7f413b38">https://m.edsoo.ru/7f413b38</a>
Итого по разделу		9			
<b>Раздел 2. Изображения земной поверхности</b>					
2.1	Планы местности	5		1	Библиотека ЦОК <a href="https://m.edsoo.ru/7f413b38">https://m.edsoo.ru/7f413b38</a>
2.2	Географические карты	5		1	Библиотека ЦОК <a href="https://m.edsoo.ru/7f413b38">https://m.edsoo.ru/7f413b38</a>
Итого по разделу		10			
Земля - планета Солнечной системы		4		0,5	Библиотека ЦОК <a href="https://m.edsoo.ru/7f413b38">https://m.edsoo.ru/7f413b38</a>
Оболочки Земли. Литосфера - каменная оболочка Земли		7		0,5	Библиотека ЦОК <a href="https://m.edsoo.ru/7f413b38">https://m.edsoo.ru/7f413b38</a>
Заключение		1		0,5	Библиотека ЦОК <a href="https://m.edsoo.ru/7f413b38">https://m.edsoo.ru/7f413b38</a>
Резервное время		3	3		Библиотека ЦОК <a href="https://m.edsoo.ru/7f413b38">https://m.edsoo.ru/7f413b38</a>

ОБЩЕЕ КОЛИЧЕСТВО ЧАСОВ ПО ПРОГРАММЕ	34	3	3	
-------------------------------------	----	---	---	--

## 6 КЛАСС

№ п/п	Наименование разделов и тем программы	Количество часов			Электронные (цифровые) образовательные ресурсы
		Всего	Контрольные работы	Практические работы	
1	Гидросфера — водная оболочка Земли	9		1,5	Библиотека ЦОК <a href="https://m.edsoo.ru/7f414f38">https://m.edsoo.ru/7f414f38</a>
2	Атмосфера — воздушная оболочка	11		1	Библиотека ЦОК <a href="https://m.edsoo.ru/7f414f38">https://m.edsoo.ru/7f414f38</a>
3	Биосфера — оболочка жизни	5		0,5	Библиотека ЦОК <a href="https://m.edsoo.ru/7f414f38">https://m.edsoo.ru/7f414f38</a>
Заключение		4		0,5	Библиотека ЦОК <a href="https://m.edsoo.ru/7f414f38">https://m.edsoo.ru/7f414f38</a>
Резервное время		5	3		Библиотека ЦОК <a href="https://m.edsoo.ru/7f414f38">https://m.edsoo.ru/7f414f38</a>
ОБЩЕЕ КОЛИЧЕСТВО ЧАСОВ ПО ПРОГРАММЕ		34	3	2	

## 7 КЛАСС

№ п/п	Наименование разделов и тем программы	Количество часов			Электронные (цифровые) образовательные ресурсы
		Всего	Контрольные работы	Практические работы	
<b>Раздел 1. Главные закономерности природы Земли</b>					
1.1	Географическая оболочка	4	1	0,5	Библиотека ЦОК <a href="https://m.edsoo.ru/7f416c48">https://m.edsoo.ru/7f416c48</a>
1.2	Литосфера и рельеф Земли	6		1	Библиотека ЦОК <a href="https://m.edsoo.ru/7f416c48">https://m.edsoo.ru/7f416c48</a>
1.3	Атмосфера и климаты Земли	8		0,5	Библиотека ЦОК <a href="https://m.edsoo.ru/7f416c48">https://m.edsoo.ru/7f416c48</a>
1.4	Мировой океан — основная часть гидросферы	6		1	Библиотека ЦОК <a href="https://m.edsoo.ru/7f416c48">https://m.edsoo.ru/7f416c48</a>
Итого по разделу		24			
<b>Раздел 2. Человечество на Земле</b>					
2.1	Численность населения	3		1	Библиотека ЦОК <a href="https://m.edsoo.ru/7f416c48">https://m.edsoo.ru/7f416c48</a>
2.2	Страны и народы мира	4		0,5	Библиотека ЦОК <a href="https://m.edsoo.ru/7f416c48">https://m.edsoo.ru/7f416c48</a>
Итого по разделу		7			
<b>Раздел 3. Материки и страны</b>					
3.1	Южные материки	14	1	4	Библиотека ЦОК <a href="https://m.edsoo.ru/7f416c48">https://m.edsoo.ru/7f416c48</a>
3.2	Северные материки	15		3	Библиотека ЦОК <a href="https://m.edsoo.ru/7f416c48">https://m.edsoo.ru/7f416c48</a>

3.3	Взаимодействие природы и общества	5		0,5	Библиотека ЦОК <a href="https://m.edsoo.ru/7f416c48">https://m.edsoo.ru/7f416c48</a>
Итого по разделу		34			
Резервное время		3	2		Библиотека ЦОК <a href="https://m.edsoo.ru/7f416c48">https://m.edsoo.ru/7f416c48</a>
ОБЩЕЕ КОЛИЧЕСТВО ЧАСОВ ПО ПРОГРАММЕ		68	4	10	

## 8 КЛАСС

№ п/п	Наименование разделов и тем программы	Количество часов			Электронные (цифровые) образовательные ресурсы
		Всего	Контрольные работы	Практические работы	
<b>Раздел 1. Географическое пространство России</b>					
1.1	История формирования и освоения территории России	2		0,5	Библиотека ЦОК <a href="https://m.edsoo.ru/7f418d72">https://m.edsoo.ru/7f418d72</a>
1.2	Географическое положение и границы России	4			Библиотека ЦОК <a href="https://m.edsoo.ru/7f418d72">https://m.edsoo.ru/7f418d72</a>
1.3	Время на территории России	2		1	Библиотека ЦОК <a href="https://m.edsoo.ru/7f418d72">https://m.edsoo.ru/7f418d72</a>
1.4	Административно территориальное устройство России. Районирование территории	3			Библиотека ЦОК <a href="https://m.edsoo.ru/7f418d72">https://m.edsoo.ru/7f418d72</a>
Итого по разделу		11			
<b>Раздел 2. Природа России</b>					
2.1	Природные условия и ресурсы России	4		1	Библиотека ЦОК <a href="https://m.edsoo.ru/7f418d72">https://m.edsoo.ru/7f418d72</a>
2.2	Геологическое строение, рельеф и полезные ископаемые	8		1	Библиотека ЦОК <a href="https://m.edsoo.ru/7f418d72">https://m.edsoo.ru/7f418d72</a>
2.3	Климат и климатические условия	7		1,5	Библиотека ЦОК <a href="https://m.edsoo.ru/7f418d72">https://m.edsoo.ru/7f418d72</a>
2.4	Моря России. Внутренние воды и водные ресурсы	6		1	Библиотека ЦОК <a href="https://m.edsoo.ru/7f418d72">https://m.edsoo.ru/7f418d72</a>
2.5	Природнохозяйственные зоны	15		1	Библиотека ЦОК <a href="https://m.edsoo.ru/7f418d72">https://m.edsoo.ru/7f418d72</a>

Итого по разделу		40			
<b>Раздел 3. Население России</b>					
3.1	Численность населения России	3		0,5	Библиотека ЦОК <a href="https://m.edsoo.ru/7f418d72">https://m.edsoo.ru/7f418d72</a>
3.2	Территориальные особенности размещения населения России	3			Библиотека ЦОК <a href="https://m.edsoo.ru/7f418d72">https://m.edsoo.ru/7f418d72</a>
3.3	Народы и религии России	2		0,5	Библиотека ЦОК <a href="https://m.edsoo.ru/7f418d72">https://m.edsoo.ru/7f418d72</a>
3.4	Половой и возрастной состав населения России	2		0,5	Библиотека ЦОК <a href="https://m.edsoo.ru/7f418d72">https://m.edsoo.ru/7f418d72</a>
3.5	Человеческий капитал	1		0,5	Библиотека ЦОК <a href="https://m.edsoo.ru/7f418d72">https://m.edsoo.ru/7f418d72</a>
Итого по разделу		11			
Резервное время		6	2	1	Библиотека ЦОК <a href="https://m.edsoo.ru/7f418d72">https://m.edsoo.ru/7f418d72</a>
ОБЩЕЕ КОЛИЧЕСТВО ЧАСОВ ПО ПРОГРАММЕ		68	2	7	



## 9 КЛАСС

№ п/п	Наименование разделов и тем программы	Количество часов			Электронные (цифровые) образовательные ресурсы
		Всего	Контрольные работы	Практические работы	
<b>Раздел 1. Хозяйство России</b>					
1.1	Общая характеристика хозяйства России	3		1	Библиотека ЦОК <a href="https://m.edsoo.ru/7f41b112">https://m.edsoo.ru/7f41b112</a>
1.2	Топливо-энергетический комплекс (ТЭК)	5		1	Библиотека ЦОК <a href="https://m.edsoo.ru/7f41b112">https://m.edsoo.ru/7f41b112</a>
1.3	Металлургический комплекс	3		0,5	Библиотека ЦОК <a href="https://m.edsoo.ru/7f41b112">https://m.edsoo.ru/7f41b112</a>
1.4	Машиностроительный комплекс	3		0,5	Библиотека ЦОК <a href="https://m.edsoo.ru/7f41b112">https://m.edsoo.ru/7f41b112</a>
1.5	Химико-лесной комплекс	4		0,5	Библиотека ЦОК <a href="https://m.edsoo.ru/7f41b112">https://m.edsoo.ru/7f41b112</a>
1.6	Агропромышленный комплекс (АПК)	4		0,5	Библиотека ЦОК <a href="https://m.edsoo.ru/7f41b112">https://m.edsoo.ru/7f41b112</a>
1.7	Инфраструктурный комплекс	5		1	Библиотека ЦОК <a href="https://m.edsoo.ru/7f41b112">https://m.edsoo.ru/7f41b112</a>
1.8	Обобщение знаний	2		0,5	Библиотека ЦОК <a href="https://m.edsoo.ru/7f41b112">https://m.edsoo.ru/7f41b112</a>
Итого по разделу		29			
<b>Раздел 2. Регионы России</b>					
2.1	Западный макрорегион (Европейская часть) России	17		1	Библиотека ЦОК <a href="https://m.edsoo.ru/7f41b112">https://m.edsoo.ru/7f41b112</a>
2.2	Восточный макрорегион	11		1	Библиотека ЦОК

	(Азиатская часть) России				<a href="https://m.edsoo.ru/7f41b112">https://m.edsoo.ru/7f41b112</a>
2.3	Обобщение знаний	2			Библиотека ЦОК <a href="https://m.edsoo.ru/7f41b112">https://m.edsoo.ru/7f41b112</a>
Итого по разделу		30			
Россия в современном мире		2			Библиотека ЦОК <a href="https://m.edsoo.ru/7f41b112">https://m.edsoo.ru/7f41b112</a>
Резервное время		7	4		Библиотека ЦОК <a href="https://m.edsoo.ru/7f41b112">https://m.edsoo.ru/7f41b112</a>
ОБЩЕЕ КОЛИЧЕСТВО ЧАСОВ ПО ПРОГРАММЕ		68	4	5	



**ПОУРОЧНОЕ ПЛАНИРОВАНИЕ  
5 КЛАСС**

№ п/п	Тема урока	Количество часов			Дата изучения	Электронные цифровые образовательные ресурсы
		Всего	Контрольные работы	Практические работы		
1	Что изучает география? Географические объекты, процессы и явления	1				Библиотека ЦОК <a href="https://m.edsoo.ru/88650186">https://m.edsoo.ru/88650186</a>
2	Как география изучает объекты, процессы и явления. Географические методы изучения объектов и явлений. Древо географических наук. Практическая работа по теме "Организация фенологических наблюдений в природе: планирование, участие в групповой работе, форма систематизации данных"	1		0,5		Библиотека ЦОК <a href="https://m.edsoo.ru/886502ee">https://m.edsoo.ru/886502ee</a>
3	Представления о мире в древности (Древний Китай, Древний Египет, Древняя Греция, Древний Рим). Путешествие Пифея. Плавания финикийцев вокруг Африки. Экспедиции Т. Хейердала как модель	1		0,5		Библиотека ЦОК <a href="https://m.edsoo.ru/8865041a">https://m.edsoo.ru/8865041a</a>

	<p>путешествий в древности. Появление географических карт. Практическая работа по теме "Сравнение карт Эратосфена, Птолемея и современных карт по предложенным учителем вопросам"</p>					
4	<p>География в эпоху Средневековья: путешествия и открытия викингов, древних арабов, русских землепроходцев. Путешествия М. Поло и А. Никитина</p>	1				<p>Библиотека ЦОК  <a href="https://m.edsoo.ru/88650528">https://m.edsoo.ru/88650528</a></p>
5	<p>Эпоха Великих географических открытий. Три пути в Индию. Открытие Нового света — экспедиция Х. Колумба</p>	1				<p>Библиотека ЦОК  <a href="https://m.edsoo.ru/88650640">https://m.edsoo.ru/88650640</a></p>
6	<p>Первое кругосветное плавание — экспедиция Ф. Магеллана. Значение Великих географических открытий. Карта мира после эпохи Великих географических открытий</p>	1				<p>Библиотека ЦОК  <a href="https://m.edsoo.ru/88650776">https://m.edsoo.ru/88650776</a></p>
7	<p>Географические открытия XVII—XIX вв. Поиски</p>	1				<p>Библиотека ЦОК  <a href="https://m.edsoo.ru/88650924">https://m.edsoo.ru/88650924</a></p>

	Южной Земли — открытие Австралии					
8	Русские путешественники и мореплаватели на северо-востоке Азии. Первая русская кругосветная экспедиция (Русская экспедиция Ф. Ф. Беллинсгаузена, М. П. Лазарева — открытие Антарктиды)	1				Библиотека ЦОК <a href="https://m.edsoo.ru/88650b04">https://m.edsoo.ru/88650b04</a>
9	Географические исследования в XX в. Исследование полярных областей Земли. Изучение Мирового океана. Географические открытия Новейшего времени. Практическая работа по теме "Обозначение на контурной карте географических объектов, открытых в разные периоды"	1		0,5		Библиотека ЦОК <a href="https://m.edsoo.ru/88650c26">https://m.edsoo.ru/88650c26</a>
10	Виды изображения земной поверхности. Планы местности. Условные знаки	1				Библиотека ЦОК <a href="https://m.edsoo.ru/88650d70">https://m.edsoo.ru/88650d70</a>
11	Масштаб. Виды масштаба. Способы определения расстояний на местности. Практическая работа по теме	1		0,5		Библиотека ЦОК <a href="https://m.edsoo.ru/88650f0a">https://m.edsoo.ru/88650f0a</a>

	"Определение направлений и расстояний по плану местности"					
12	Глазомерная, полярная и маршрутная съёмка местности	1				Библиотека ЦОК <a href="https://m.edsoo.ru/88651090">https://m.edsoo.ru/88651090</a>
13	Изображение на планах местности неровностей земной поверхности. Абсолютная и относительная высоты. Профессия топограф	1				Библиотека ЦОК <a href="https://m.edsoo.ru/88651252">https://m.edsoo.ru/88651252</a>
14	Ориентирование по плану местности: стороны горизонта. Разнообразие планов (план города, туристические планы, военные, исторические и транспортные планы, планы местности в мобильных приложениях) и области их применения. Практическая работа по теме "Составление описания маршрута по плану местности"	1		0,5		Библиотека ЦОК <a href="https://m.edsoo.ru/8865139c">https://m.edsoo.ru/8865139c</a>
15	Различия глобуса и географических карт. Способы перехода от сферической поверхности глобуса к плоскости	1				Библиотека ЦОК <a href="https://m.edsoo.ru/886514b4">https://m.edsoo.ru/886514b4</a>

	географической карты					
16	<p>Градусная сеть на глобусе и картах. Параллели и меридианы. Экватор и нулевой меридиан.</p> <p>Географические координаты. Географическая широта и географическая долгота, их определение на глобусе и картах. Практическая работа по теме "Определение географических координат объектов и определение объектов по их географическим координатам"</p>	1		0,5		<p>Библиотека ЦОК</p> <p><a href="https://m.edsoo.ru/886516bc">https://m.edsoo.ru/886516bc</a></p>
17	<p>Определение расстояний по глобусу. Искажения на карте. Линии градусной сети на картах. Определение расстояний с помощью масштаба и градусной сети. Практическая работа по теме "Определение направлений и расстояний по карте полушарий"</p>	1		0,5		<p>Библиотека ЦОК</p> <p><a href="https://m.edsoo.ru/886519bc">https://m.edsoo.ru/886519bc</a></p>
18	<p>Разнообразие географических карт и их классификации. Способы изображения на</p>	1				<p>Библиотека ЦОК</p> <p><a href="https://m.edsoo.ru/88651ad6">https://m.edsoo.ru/88651ad6</a></p>



	мелкомасштабных географических картах. Изображение на физических картах высот и глубин					
19	Географический атлас. Использование карт в жизни и хозяйственной деятельности людей. Сходство и различие плана местности и географической карты. Профессия картограф. Система космической навигации. Геоинформационные системы	1				Библиотека ЦОК <a href="https://m.edsoo.ru/88651bf8">https://m.edsoo.ru/88651bf8</a>
20	Резервный урок. Обобщающее повторение. Контрольная работа по разделу "Изображения земной поверхности"	1	1			
21	Земля в Солнечной системе. Гипотезы возникновения Земли. Форма, размеры Земли, их географические следствия	1				Библиотека ЦОК <a href="https://m.edsoo.ru/88651d92">https://m.edsoo.ru/88651d92</a>
22	Движения Земли. Земная ось и географические полюсы. Географические следствия движения Земли вокруг	1				Библиотека ЦОК <a href="https://m.edsoo.ru/88652008">https://m.edsoo.ru/88652008</a>

	Солнца. Смена времён года на Земле. Дни весеннего и осеннего равноденствия, летнего и зимнего солнцестояния					
23	Неравномерное распределение солнечного света и тепла на поверхности Земли. Пояса освещённости. Тропики и полярные круги	1				Библиотека ЦОК <a href="https://m.edsoo.ru/886521c0">https://m.edsoo.ru/886521c0</a>
24	Вращение Земли вокруг своей оси. Смена дня и ночи на Земле. Влияние Космоса на Землю и жизнь людей. Практическая работа по теме "Выявление закономерностей изменения продолжительности дня и высоты Солнца над горизонтом в зависимости от географической широты и времени года на территории России"	1		0,5		Библиотека ЦОК <a href="https://m.edsoo.ru/886522ec">https://m.edsoo.ru/886522ec</a>
25	Резервный урок. Обобщающее повторение. Контрольная работа по теме "Земля — планета Солнечной системы"	1	1			
26	Литосфера — твердая	1				Библиотека ЦОК

	оболочка Земли. Методы изучения земных глубин. Внутреннее строение Земли: ядро, мантия, земная кора					<a href="https://m.edsoo.ru/8865240e">https://m.edsoo.ru/8865240e</a>
27	Строение земной коры: материковая и океаническая кора. Вещества земной коры: минералы и горные породы. Образование горных пород. Магматические, осадочные и метаморфические горные породы	1				Библиотека ЦОК <a href="https://m.edsoo.ru/886525b2">https://m.edsoo.ru/886525b2</a>
28	Проявления внутренних и внешних процессов образования рельефа. Движение литосферных плит. Образование вулканов и причины землетрясений. Шкалы измерения силы и интенсивности землетрясений. Изучение вулканов и землетрясений. Профессии сейсмолог и вулканолог	1				Библиотека ЦОК <a href="https://m.edsoo.ru/88652724">https://m.edsoo.ru/88652724</a>
29	Разрушение и изменение горных пород и минералов под действием внешних и внутренних процессов. Виды выветривания. Формирование	1				Библиотека ЦОК <a href="https://m.edsoo.ru/88652972">https://m.edsoo.ru/88652972</a>

	рельефа земной поверхности как результат действия внутренних и внешних сил					
30	Рельеф земной поверхности и методы его изучения. Планетарные формы рельефа — материки и впадины океанов. Формы рельефа суши — горы и равнины. Различие гор по высоте, высочайшие горные системы мира. Разнообразие равнин по высоте. Формы равнинного рельефа, крупнейшие по площади равнины мира. Практическая работа по теме "Описание горной системы или равнины по физической карте"	1		0,5		Библиотека ЦОК <a href="https://m.edsoo.ru/88652bf2">https://m.edsoo.ru/88652bf2</a>
31	Человек и литосфера. Условия жизни человека в горах и на равнинах. Деятельность человека, преобразующая земную поверхность, и связанные с ней экологические проблемы	1				Библиотека ЦОК <a href="https://m.edsoo.ru/88652d50">https://m.edsoo.ru/88652d50</a>
32	Рельеф дна Мирового океана. Части подводных окраин материков. Срединно-	1				Библиотека ЦОК <a href="https://m.edsoo.ru/88652e68">https://m.edsoo.ru/88652e68</a>

	океанические хребты. Острова, их типы по происхождению. Ложе океана, его рельеф					
33	Резервный урок. Контрольная работа по теме "Литосфера — каменная оболочка Земли"	1	1			
34	Сезонные изменения продолжительности светового дня и высоты Солнца над горизонтом, температуры воздуха, поверхностных вод, растительного и животного мира. Практическая работа «Анализ результатов фенологических наблюдений и наблюдений за погодой»	1				Библиотека ЦОК <a href="https://m.edsoo.ru/88652f9e">https://m.edsoo.ru/88652f9e</a>
ОБЩЕЕ КОЛИЧЕСТВО ЧАСОВ ПО ПРОГРАММЕ		34	3	0		

## 6 КЛАСС

№ п/п	Тема урока	Количество часов			Дата изучения	Электронные цифровые образовательные ресурсы
		Всего	Контрольные работы	Практические работы		
1	Гидросфера и методы её изучения. Части гидросферы. Мировой круговорот воды. Значение гидросферы	1				Библиотека ЦОК <a href="https://m.edsoo.ru/886530d4">https://m.edsoo.ru/886530d4</a>
2	Исследования вод Мирового океана. Профессия океанолог. Солёность и температура океанических вод. Океанические течения. Тёплые и холодные течения. Способы изображения на географических картах океанических течений, солёности и температуры вод Мирового океана на картах	1				Библиотека ЦОК <a href="https://m.edsoo.ru/886531ec">https://m.edsoo.ru/886531ec</a>
3	Мировой океан и его части	1				Библиотека ЦОК <a href="https://m.edsoo.ru/88653502">https://m.edsoo.ru/88653502</a>
4	Движения вод Мирового океана: волны; течения, приливы и отливы. Стихийные явления в Мировом океане. Способы изучения и наблюдения за загрязнением вод Мирового	1				Библиотека ЦОК <a href="https://m.edsoo.ru/886536e2">https://m.edsoo.ru/886536e2</a>

	океана					
5	Воды суши. Способы изображения внутренних вод на картах. Реки: горные и равнинные. Речная система, бассейн, водораздел. Пороги и водопады. Питание и режим реки. Практическая работа по теме "Сравнение двух рек (России и мира) по заданным признакам"	1		0,5		Библиотека ЦОК <a href="https://m.edsoo.ru/88653994">https://m.edsoo.ru/88653994</a>
6	Озера. Происхождение озерных котловин. Питание озер. Озера сточные и бессточные. Болота, их образование. Профессия гидролог. Практическая работа по теме "Характеристика одного из крупнейших озер России по плану в форме презентации"	1		0,5		Библиотека ЦОК <a href="https://m.edsoo.ru/88653b2e">https://m.edsoo.ru/88653b2e</a>
7	Подземные воды (грунтовые, межпластовые, артезианские), их происхождение, условия залегания и использования. Условия образования межпластовых вод. Минеральные источники	1				Библиотека ЦОК <a href="https://m.edsoo.ru/88653e12">https://m.edsoo.ru/88653e12</a>

8	Природные ледники: горные и покровные. Профессия гляциолог. Многолетняя мерзлота	1				Библиотека ЦОК <a href="https://m.edsoo.ru/88653f5c">https://m.edsoo.ru/88653f5c</a>
9	Стихийные явления в гидросфере, методы наблюдения и защиты. Человек и гидросфера. Использование человеком энергии воды. Использование космических методов в исследовании влияния человека на гидросферу. Практическая работа по теме "Составление перечня поверхностных водных объектов своего края и их систематизация в форме таблицы"	1		0,5		Библиотека ЦОК <a href="https://m.edsoo.ru/88654074">https://m.edsoo.ru/88654074</a>
10	Резервный урок. Обобщающее повторение. Контрольная работа по теме "Гидросфера — водная оболочка Земли"	1	0.5			
11	Воздушная оболочка Земли: газовый состав, строение и значение атмосферы	1				Библиотека ЦОК <a href="https://m.edsoo.ru/88654466">https://m.edsoo.ru/88654466</a>
12	Температура воздуха. Суточный ход температуры	1				Библиотека ЦОК <a href="https://m.edsoo.ru/886545c4">https://m.edsoo.ru/886545c4</a>



	воздуха и его графическое отображение. Особенности суточного хода температуры воздуха в зависимости от высоты Солнца над горизонтом					
13	Среднесуточная, среднемесячная, среднегодовая температура. Зависимость нагревания земной поверхности от угла падения солнечных лучей. Годовой ход температуры воздуха	1				Библиотека ЦОК <a href="https://m.edsoo.ru/886546e6">https://m.edsoo.ru/886546e6</a>
14	Атмосферное давление. Ветер и причины его возникновения. Роза ветров. Бризы. Муссоны	1				Библиотека ЦОК <a href="https://m.edsoo.ru/88654844">https://m.edsoo.ru/88654844</a>
15	Вода в атмосфере. Влажность воздуха. Образование облаков. Облака и их виды. Туман	1				Библиотека ЦОК <a href="https://m.edsoo.ru/886549ca">https://m.edsoo.ru/886549ca</a>
16	Образование и выпадение атмосферных осадков. Виды атмосферных осадков	1				Библиотека ЦОК <a href="https://m.edsoo.ru/88654b14">https://m.edsoo.ru/88654b14</a>
17	Погода и её показатели. Причины изменения погоды. Практическая работа по теме "Представление результатов	1		0,5		Библиотека ЦОК <a href="https://m.edsoo.ru/88654c54">https://m.edsoo.ru/88654c54</a>

	наблюдения за погодой своей местности в виде розы ветров"					
18	Климат и климатообразующие факторы. Зависимость климата от географической широты и высоты местности над уровнем моря	1				Библиотека ЦОК <a href="https://m.edsoo.ru/88654f2e">https://m.edsoo.ru/88654f2e</a>
19	Человек и атмосфера. Взаимовлияние человека и атмосферы. Адаптация человека к климатическим условиям	1				Библиотека ЦОК <a href="https://m.edsoo.ru/886551a4">https://m.edsoo.ru/886551a4</a>
20	Профессия метеоролог. Основные метеорологические данные и способы отображения состояния погоды на метеорологической карте. Стихийные явления в атмосфере. Практическая работа по теме «Анализ графиков суточного хода температуры воздуха и относительной влажности с целью установления зависимости между данными элементами погоды»	1		0,5		Библиотека ЦОК <a href="https://m.edsoo.ru/88655302">https://m.edsoo.ru/88655302</a>

21	Современные изменения климата. Способы изучения и наблюдения за глобальным климатом. Профессия климатолог. Дистанционные методы в исследовании влияния человека на воздушную оболочку Земли	1				Библиотека ЦОК <a href="https://m.edsoo.ru/8865541a">https://m.edsoo.ru/8865541a</a>
22	Резервный урок. Обобщающее повторение. Контрольная работа по теме "Атмосфера — воздушная оболочка"	1	0.5			
23	Биосфера — оболочка жизни. Границы биосферы. Профессии биогеограф и геоэколог	1				Библиотека ЦОК <a href="https://m.edsoo.ru/88655654">https://m.edsoo.ru/88655654</a>
24	Растительный и животный мир Земли. Разнообразие животного и растительного мира. Практическая работа по теме " Характеристика растительности участка местности своего края"	1		0,5		Библиотека ЦОК <a href="https://m.edsoo.ru/886557c6">https://m.edsoo.ru/886557c6</a>
25	Приспособление живых организмов к среде обитания в разных природных зонах	1				Библиотека ЦОК <a href="https://m.edsoo.ru/88655942">https://m.edsoo.ru/88655942</a>
26	Жизнь в океане. Изменение животного и растительного	1				Библиотека ЦОК <a href="https://m.edsoo.ru/88655af0">https://m.edsoo.ru/88655af0</a>

	мира океана с глубиной и географической широтой					
27	Человек как часть биосферы. Распространение людей на Земле. Исследования и экологические проблемы	1				Библиотека ЦОК <a href="https://m.edsoo.ru/88655e24">https://m.edsoo.ru/88655e24</a>
28	Резервный урок. Контрольная работа по теме "Биосфера — оболочка жизни"	1	1			
29	Взаимосвязь оболочек Земли. Понятие о природном комплексе. Природно-территориальный комплекс. Глобальные, региональные и локальные природные комплексы	1				Библиотека ЦОК <a href="https://m.edsoo.ru/88655f50">https://m.edsoo.ru/88655f50</a>
30	Природные комплексы своей местности. Практическая работа по теме "Характеристика локального природного комплекса"	1		0,5		Библиотека ЦОК <a href="https://m.edsoo.ru/886560ae">https://m.edsoo.ru/886560ae</a>
31	Круговороты веществ на Земле	1				Библиотека ЦОК <a href="https://m.edsoo.ru/8865627a">https://m.edsoo.ru/8865627a</a>
32	Почва, её строение и состав. Образование почвы и плодородие почв. Охрана почв	1				Библиотека ЦОК <a href="https://m.edsoo.ru/886563ba">https://m.edsoo.ru/886563ba</a>
33	Резервный урок. Природная среда. Охрана природы.	1				Библиотека ЦОК <a href="https://m.edsoo.ru/886564dc">https://m.edsoo.ru/886564dc</a>

	Природные особо охраняемые территории. Всемирное наследие ЮНЕСКО					
34	Резервный урок. Обобщающее повторение. Контрольная работа по теме " Природно-территориальные комплексы"	1	1			
ОБЩЕЕ КОЛИЧЕСТВО ЧАСОВ ПО ПРОГРАММЕ		34	3	0		

## 7 КЛАСС

№ п/п	Тема урока	Количество часов			Дата изучения	Электронные цифровые образовательные ресурсы
		Всего	Контрольные работы	Практические работы		
1	Географическая оболочка: особенности строения и свойства	1				Библиотека ЦОК <a href="https://m.edsoo.ru/88656630">https://m.edsoo.ru/88656630</a>
2	Целостность, зональность, ритмичность и их географические следствия	1				Библиотека ЦОК <a href="https://m.edsoo.ru/88656874">https://m.edsoo.ru/88656874</a>
3	Географическая зональность (природные зоны) и высотная поясность. Современные исследования по сохранению важнейших биотопов Земли. Практическая работа по теме "Выявление проявления широтной зональности по картам природных зон"	1		0,5		Библиотека ЦОК <a href="https://m.edsoo.ru/886569fa">https://m.edsoo.ru/886569fa</a>
4	Обобщающее повторение. Контрольная работа по теме "Географическая оболочка"	1	1			Библиотека ЦОК <a href="https://m.edsoo.ru/88656b1c">https://m.edsoo.ru/88656b1c</a>
5	История Земли как планеты	1				Библиотека ЦОК <a href="https://m.edsoo.ru/88656d60">https://m.edsoo.ru/88656d60</a>

6	Литосферные плиты и их движение	1				Библиотека ЦОК <a href="https://m.edsoo.ru/88656e8c">https://m.edsoo.ru/88656e8c</a>
7	Материки, океаны и части света	1				Библиотека ЦОК <a href="https://m.edsoo.ru/88656f9a">https://m.edsoo.ru/88656f9a</a>
8	Сейсмические пояса Земли. Практическая работа. Объяснение вулканических или сейсмических событий, о которых говорится в тексте	1		0,5		Библиотека ЦОК <a href="https://m.edsoo.ru/886570b2">https://m.edsoo.ru/886570b2</a>
9	Формирование современного рельефа Земли. Внешние и внутренние процессы рельеф образования. Практическая работа. Анализ физической карты и карты строения земной коры с целью выявления закономерностей распространения крупных форм рельефа	1		0,5		Библиотека ЦОК <a href="https://m.edsoo.ru/88657288">https://m.edsoo.ru/88657288</a>
10	Полезные ископаемые	1				Библиотека ЦОК <a href="https://m.edsoo.ru/88657440">https://m.edsoo.ru/88657440</a>
11	Резервный урок. Обобщающее повторение по теме "Литосфера и рельеф Земли"	1				
12	Закономерности	1				Библиотека ЦОК

	распределения температуры воздуха				<a href="https://m.edsoo.ru/8865759e">https://m.edsoo.ru/8865759e</a>
13	Закономерности распределения атмосферных осадков	1			Библиотека ЦОК <a href="https://m.edsoo.ru/886576de">https://m.edsoo.ru/886576de</a>
14	Пояса атмосферного давления на Земле. Воздушные массы, их типы	1			Библиотека ЦОК <a href="https://m.edsoo.ru/88657800">https://m.edsoo.ru/88657800</a>
15	Преобладающие ветры — тропические (экваториальные) муссоны, пассаты тропических широт, западные ветры	1			Библиотека ЦОК <a href="https://m.edsoo.ru/88657b3e">https://m.edsoo.ru/88657b3e</a>
16	Разнообразие климата на Земле. Климатообразующие факторы: географическое положение, океанические течения, особенности циркуляции атмосферы (типы воздушных масс и преобладающие ветры), характера подстилающей поверхности и рельефа территории	1			Библиотека ЦОК <a href="https://m.edsoo.ru/88657ca6">https://m.edsoo.ru/88657ca6</a>
17	Характеристика основных и переходных климатических поясов	1			Библиотека ЦОК <a href="https://m.edsoo.ru/88658444">https://m.edsoo.ru/88658444</a>



	Земли					
18	Влияние климатических условий на жизнь людей. Влияние современной хозяйственной деятельности людей на климат Земли. Глобальные изменения климата и различные точки зрения на их причины	1				Библиотека ЦОК <a href="https://m.edsoo.ru/886586c4">https://m.edsoo.ru/886586c4</a>
19	Карты климатических поясов, климатические карты, карты атмосферных осадков по сезонам года. Климатограмма как графическая форма отражения климатических особенностей территории. Практическая работа по теме "Описание климата территории по климатической карте и климатограмме"	1		0,5		Библиотека ЦОК <a href="https://m.edsoo.ru/88657f94">https://m.edsoo.ru/88657f94</a>
20	Мировой океан и его части. Тихий, Атлантический, Индийский и Северный Ледовитый океаны. Южный океан и проблема	1				Библиотека ЦОК <a href="https://m.edsoo.ru/886587f0">https://m.edsoo.ru/886587f0</a>

	выделения его как самостоятельной части Мирового океана					
21	Тёплые и холодные океанические течения. Система океанических течений. Влияние тёплых и холодных океанических течений на климат	1				Библиотека ЦОК <a href="https://m.edsoo.ru/88658f52">https://m.edsoo.ru/88658f52</a>
22	Солёность поверхностных вод Мирового океана, её измерение. Карта солёности поверхностных вод Мирового океана. Географические закономерности изменения солёности — зависимость от соотношения количества атмосферных осадков и испарения, опресняющего влияния речных вод и вод ледников. Практическая работа по теме "Выявление закономерностей изменения солёности поверхностных вод Мирового океана и распространения тёплых и	1		0,5		Библиотека ЦОК <a href="https://m.edsoo.ru/886590ce">https://m.edsoo.ru/886590ce</a>

	холодных течений у западных и восточных побережий материков"					
23	Образование льдов в Мировом океане. Изменения ледовитости и уровня Мирового океана, их причины и следствия	1				Библиотека ЦОК <a href="https://m.edsoo.ru/88659272">https://m.edsoo.ru/88659272</a>
24	Жизнь в океане, закономерности её пространственного распространения. Основные районы рыболовства. Экологические проблемы Мирового океана. Практическая работа по теме "Сравнение двух океанов по предложенному учителем плану с использованием нескольких источников географической информации"	1		0,5		Библиотека ЦОК <a href="https://m.edsoo.ru/8865939e">https://m.edsoo.ru/8865939e</a>
25	Обобщающее повторение по темам: "Атмосфера и климаты Земли" и "Мировой океан — основная часть	1				

	гидросферы"					
26	Заселение Земли человеком. Современная численность населения мира. Изменение численности населения во времени	1				Библиотека ЦОК <a href="https://m.edsoo.ru/88659538">https://m.edsoo.ru/88659538</a>
27	Методы определения численности населения, переписи населения. Факторы, влияющие на рост численности населения. Практическая работа "Определение, сравнение темпов изменения численности населения отдельных регионов мира по статистическим материалам"	1		0,5		Библиотека ЦОК <a href="https://m.edsoo.ru/88659664">https://m.edsoo.ru/88659664</a>
28	Размещение и плотность населения. Практическая работа "Определение и сравнение различий в численности, плотности населения отдельных стран по разным источникам"	1		0,5		Библиотека ЦОК <a href="https://m.edsoo.ru/886597ae">https://m.edsoo.ru/886597ae</a>
29	Народы и религии мира. Этнический состав	1				Библиотека ЦОК <a href="https://m.edsoo.ru/886599d4">https://m.edsoo.ru/886599d4</a>

	населения мира. Языковая классификация народов мира					
30	Мировые и национальные религии. География мировых религий	1				Библиотека ЦОК <a href="https://m.edsoo.ru/88659b28">https://m.edsoo.ru/88659b28</a>
31	Хозяйственная деятельность людей, основные её виды: сельское хозяйство, промышленность, сфера услуг. Их влияние на природные комплексы. Города и сельские поселения. Культурно-исторические регионы мира	1				Библиотека ЦОК <a href="https://m.edsoo.ru/88659f24">https://m.edsoo.ru/88659f24</a>
32	Комплексные карты. Многообразие стран, их основные типы. Профессия менеджер в сфере туризма, экскурсовод. Практическая работа по теме "Сравнение занятий населения двух стран по комплексным картам"	1		0,5		Библиотека ЦОК <a href="https://m.edsoo.ru/8865a4ce">https://m.edsoo.ru/8865a4ce</a>
33	Африка. История открытия. Географическое положение	1				Библиотека ЦОК <a href="https://m.edsoo.ru/8865a62c">https://m.edsoo.ru/8865a62c</a>

34	Африка. Основные черты рельефа, климата и внутренних вод и определяющие их факторы. Зональные и аazonальные природные комплексы. Практическая работа по теме "Объяснение годового хода температур и режима выпадения атмосферных осадков в экваториальном климатическом поясе"	1		0,5		Библиотека ЦОК <a href="https://m.edsoo.ru/8865ab2c">https://m.edsoo.ru/8865ab2c</a>
35	Африка. Население. Политическая карта. Крупнейшие по территории и численности населения страны. Изменение природы под влиянием хозяйственной деятельности человека	1				Библиотека ЦОК <a href="https://m.edsoo.ru/8865b72a">https://m.edsoo.ru/8865b72a</a>
36	Южная Америка. История открытия. Географическое положение	1				Библиотека ЦОК <a href="https://m.edsoo.ru/8865a79e">https://m.edsoo.ru/8865a79e</a>
37	Южная Америка. Основные черты рельефа, климата и внутренних вод и определяющие их факторы. Зональные и	1				Библиотека ЦОК <a href="https://m.edsoo.ru/8865ac76">https://m.edsoo.ru/8865ac76</a>

	азональные природные комплексы					
38	Южная Америка. Население. Политическая карта. Крупнейшие по территории и численности населения страны. Изменение природы под влиянием хозяйственной деятельности человека	1				Библиотека ЦОК <a href="https://m.edsoo.ru/8865b932">https://m.edsoo.ru/8865b932</a>
39	Австралия и Океания. История открытия. Географическое положение	1				Библиотека ЦОК <a href="https://m.edsoo.ru/8865a97e">https://m.edsoo.ru/8865a97e</a>
40	Австралия и Океания. Основные черты рельефа, климата и внутренних вод и определяющие их факторы. Зональные и аazonальные природные комплексы. Практическая работа по теме "Сравнение особенностей климата Африки, Южной Америки и Австралии по плану"	1		0,5		Библиотека ЦОК <a href="https://m.edsoo.ru/8865ad98">https://m.edsoo.ru/8865ad98</a>
41	Австралия и Океания. Население. Политическая карта. Крупнейшие по территории и численности	1				Библиотека ЦОК <a href="https://m.edsoo.ru/8865ba86">https://m.edsoo.ru/8865ba86</a>

	населения страны. Изменение природы под влиянием хозяйственной деятельности человека					
42	Практическая работа по теме "Сравнение географического положения двух (любых) южных материков"	1		1		
43	Практическая работа по теме "Объяснение особенностей размещения населения Австралии или одной из стран Африки или Южной Америки"	1		1		
44	Практическая работа по теме "Описание Австралии или одной из стран Африки или Южной Америки по географическим картам"	1		1		
45	Антарктида. Антарктида — уникальный материк на Земле. Освоение человеком Антарктиды. Цели международных исследований материка в XX—XXI вв. Современные исследования в	1				Библиотека ЦОК <a href="https://m.edsoo.ru/8865bba8">https://m.edsoo.ru/8865bba8</a>



	Антарктиде. Роль России в открытиях и исследованиях ледового континента					
46	Обобщающее повторение по теме "Южные материка". Контрольная работа по теме "Южные материка"	1	1			
47	Северная Америка. История открытия и освоения	1				Библиотека ЦОК <a href="https://m.edsoo.ru/8865be6e">https://m.edsoo.ru/8865be6e</a>
48	Северная Америка. Географическое положение. История открытия и освоения	1				
49	Северная Америка. Основные черты рельефа, климата и внутренних вод и определяющие их факторы. Зональные и аazonальные природные комплексы	1				Библиотека ЦОК <a href="https://m.edsoo.ru/8865c4d6">https://m.edsoo.ru/8865c4d6</a>
50	Северная Америка. Население. Политическая карта. Крупнейшие по территории и численности населения страны	1				Библиотека ЦОК <a href="https://m.edsoo.ru/8865ca6c">https://m.edsoo.ru/8865ca6c</a>
51	Северная Америка.	1				

	Изменение природы под влиянием хозяйственной деятельности человека					
52	Евразия. История открытия и освоения	1				
53	Евразия. Географическое положение	1				Библиотека ЦОК <a href="https://m.edsoo.ru/8865bfb8">https://m.edsoo.ru/8865bfb8</a>
54	Евразия. Основные черты рельефа и определяющие его факторы	1				Библиотека ЦОК <a href="https://m.edsoo.ru/8865c0d0">https://m.edsoo.ru/8865c0d0</a>
55	Евразия. Основные черты климата и определяющие его факторы. Практическая работа по теме "Объяснение климатических различий территорий, находящихся на одной географической широте, на примере умеренного климатического пояса"	1		0,5		Библиотека ЦОК <a href="https://m.edsoo.ru/8865c620">https://m.edsoo.ru/8865c620</a>
56	Евразия. Основные черты внутренних вод и определяющие их факторы	1				
57	Евразия. Зональные и аazonальные природные комплексы. Практическая работа по теме "Представление в виде	1		0,5		Библиотека ЦОК <a href="https://m.edsoo.ru/8865c7b0">https://m.edsoo.ru/8865c7b0</a>

	таблицы информации о компонентах природы одной из природных зон на основе анализа нескольких источников информации"					
58	Евразия. Население. Политическая карта. Крупнейшие по территории и численности населения страны	1				Библиотека ЦОК <a href="https://m.edsoo.ru/8865cbac">https://m.edsoo.ru/8865cbac</a>
59	Евразия. Изменение природы под влиянием хозяйственной деятельности человека	1				Библиотека ЦОК <a href="https://m.edsoo.ru/8865d2e6">https://m.edsoo.ru/8865d2e6</a>
60	Практическая работа по теме "Объяснение распространения зон современного вулканизма и землетрясений на территории Северной Америки и Евразии"	1		1		
61	Практическая работа по теме "Описание одной из стран Северной Америки или Евразии в форме презентации (с целью привлечения туристов, создания положительного образа страны и т. д. )" )"	1		1		Библиотека ЦОК <a href="https://m.edsoo.ru/8865cf30">https://m.edsoo.ru/8865cf30</a>

62	Резервный урок. Контрольная работа по теме "Северные материки". Обобщающее повторение по теме "Северные материки"	1	1			
63	Влияние закономерностей географической оболочки на жизнь и деятельность людей. Особенности взаимодействия человека и природы на разных материках. Практическая работа по теме "Характеристика изменений компонентов природы на территории одной из стран мира в результате деятельности человека"	1		0,5		Библиотека ЦОК <a href="https://m.edsoo.ru/8865d4b2">https://m.edsoo.ru/8865d4b2</a>
64	Необходимость международного сотрудничества в использовании природы и её охране	1				Библиотека ЦОК <a href="https://m.edsoo.ru/8865d6ba">https://m.edsoo.ru/8865d6ba</a>
65	Развитие природоохранной деятельности на современном этапе (Международный союз	1				Библиотека ЦОК <a href="https://m.edsoo.ru/8865d7fa">https://m.edsoo.ru/8865d7fa</a>

	охраны природы, Международная гидрографическая организация, ЮНЕСКО и др. )					
66	Глобальные проблемы человечества: экологическая, сырьевая, энергетическая, преодоления отсталости стран, продовольственная — и международные усилия по их преодолению. Программа ООН и цели устойчивого развития	1				Библиотека ЦОК <a href="https://m.edsoo.ru/8865d962">https://m.edsoo.ru/8865d962</a>
67	Всемирное наследие ЮНЕСКО: природные и культурные объекты	1				
68	Резервный урок. Обобщающее повторение по теме "Взаимодействие природы и человека". Контрольная работа по теме "Взаимодействие природы и общества"	1	1			
ОБЩЕЕ КОЛИЧЕСТВО ЧАСОВ ПО ПРОГРАММЕ		68	4	5		

## 8 КЛАСС

№ п/п	Тема урока	Количество часов			Дата изучения	Электронные цифровые образовательные ресурсы
		Всего	Контрольные работы	Практические работы		
1	История освоения и заселения территории современной России в XI—XVI вв. Расширение территории России в XVI—XIX вв. Русские первопроходцы	1				Библиотека ЦОК <a href="https://m.edsoo.ru/8865dc28">https://m.edsoo.ru/8865dc28</a>
2	Изменения внешних границ России в XX в. Воссоединение Крыма с Россией. Практическая работа по теме "Представление в виде таблицы сведений об изменении границ России на разных исторических этапах на основе анализа географических карт"	1		0,5		Библиотека ЦОК <a href="https://m.edsoo.ru/8865e088">https://m.edsoo.ru/8865e088</a>
3	Государственная территория России. Территориальные воды. Государственная граница России. Морские и сухопутные границы, воздушное пространство, континентальный шельф и исключительная экономическая зона Российской Федерации	1				Библиотека ЦОК <a href="https://m.edsoo.ru/8865e254">https://m.edsoo.ru/8865e254</a>
4	Страны — соседи России.	1				Библиотека ЦОК

	Ближнее и дальнее зарубежье					<a href="https://m.edsoo.ru/8865e3da">https://m.edsoo.ru/8865e3da</a>
5	Географическое положение России. Виды географического положения	1				Библиотека ЦОК <a href="https://m.edsoo.ru/8865e506">https://m.edsoo.ru/8865e506</a>
6	Моря, омывающие территорию России	1				Библиотека ЦОК <a href="https://m.edsoo.ru/8865e68c">https://m.edsoo.ru/8865e68c</a>
7	Резервный урок. Обобщающее повторение по темам "История формирования и освоения территории России" и "Географическое положение и границы России"	1				
8	Россия на карте часовых поясов мира. Карта часовых зон России. Местное, поясное и зональное время: роль в хозяйстве и жизни людей	1				Библиотека ЦОК <a href="https://m.edsoo.ru/8865e876">https://m.edsoo.ru/8865e876</a>
9	Практическая работа по теме "Определение различия во времени для разных городов России по карте часовых зон"	1		1		Библиотека ЦОК <a href="https://m.edsoo.ru/8865ebe6">https://m.edsoo.ru/8865ebe6</a>
10	Федеративное устройство России. Субъекты Российской Федерации, их равноправие и разнообразие. Виды субъектов Российской Федерации	1				Библиотека ЦОК <a href="https://m.edsoo.ru/8865ed94">https://m.edsoo.ru/8865ed94</a>
11	Федеральные округа. Районирование как метод географических исследований и	1				Библиотека ЦОК <a href="https://m.edsoo.ru/8865f140">https://m.edsoo.ru/8865f140</a>

	территориального управления. Виды районирования территории					
12	Макрорегионы России: Западный (Европейская часть) и Восточный (Азиатская часть); их границы и состав. Крупные географические районы России: Европейский Север России и Северо-Запад России, Центральная Россия, Поволжье, Юг Европейской части России, Урал, Сибирь и Дальний Восток	1				
13	Резервный урок. Практическая работа по теме "Обозначение на контурной карте и сравнение границ федеральных округов и макрорегионов с целью выявления состава и особенностей географического положения"	1		1		Библиотека ЦОК <a href="https://m.edsoo.ru/8865f2b2">https://m.edsoo.ru/8865f2b2</a>
14	Природные условия и природные ресурсы. Классификации природных ресурсов	1				Библиотека ЦОК <a href="https://m.edsoo.ru/8865f410">https://m.edsoo.ru/8865f410</a>
15	Природно-ресурсный капитал и экологический потенциал России. Принципы рационального	1				Библиотека ЦОК <a href="https://m.edsoo.ru/8865f5b4">https://m.edsoo.ru/8865f5b4</a>



	природопользования и методы их реализации					
16	Минеральные ресурсы страны и проблемы их рационального использования. Основные ресурсные базы. Природные ресурсы суши и морей, омывающих Россию	1				Библиотека ЦОК <a href="https://m.edsoo.ru/8865f6e0">https://m.edsoo.ru/8865f6e0</a>
17	Практическая работа по теме "Характеристика природно-ресурсного капитала своего края по картам и статистическим материалам"	1		1		Библиотека ЦОК <a href="https://m.edsoo.ru/8865f7f8">https://m.edsoo.ru/8865f7f8</a>
18	Основные этапы формирования земной коры на территории России. Основные тектонические структуры на территории России. Платформы и плиты. Пояса горообразования. Геохронологическая таблица	1				Библиотека ЦОК <a href="https://m.edsoo.ru/8865f91a">https://m.edsoo.ru/8865f91a</a>
19	Основные формы рельефа и особенности их распространения на территории России	1				Библиотека ЦОК <a href="https://m.edsoo.ru/8865fcf8">https://m.edsoo.ru/8865fcf8</a>
20	Зависимость между тектоническим строением, рельефом и размещением основных групп полезных	1				Библиотека ЦОК <a href="https://m.edsoo.ru/8865fe4c">https://m.edsoo.ru/8865fe4c</a>

	ископаемых по территории страны					
21	Влияние внутренних процессов на формирование рельефа. Современные процессы, формирующие рельеф. Области современного горообразования, землетрясений и вулканизма	1				Библиотека ЦОК <a href="https://m.edsoo.ru/8865ff6e">https://m.edsoo.ru/8865ff6e</a>
22	Влияние внешних процессов на формирование рельефа. Современные процессы, формирующие рельеф. Древнее и современное оледенения	1				Библиотека ЦОК <a href="https://m.edsoo.ru/886600e0">https://m.edsoo.ru/886600e0</a>
23	Опасные геологические природные явления и их распространение по территории России. Практическая работа по теме "Объяснение распространения по территории России опасных геологических явлений"	1		0,5		Библиотека ЦОК <a href="https://m.edsoo.ru/88660284">https://m.edsoo.ru/88660284</a>
24	Изменение рельефа под влиянием деятельности человека. Антропогенные формы рельефа	1				Библиотека ЦОК <a href="https://m.edsoo.ru/88660414">https://m.edsoo.ru/88660414</a>
25	Особенности рельефа своего края. Практическая работа по теме "Объяснение особенностей рельефа своего края"	1		0,5		

26	Факторы, определяющие климат России. Влияние географического положения на климат России. Солнечная радиация и её виды. Влияние на климат России подстилающей поверхности и рельефа	1				Библиотека ЦОК <a href="https://m.edsoo.ru/88660554">https://m.edsoo.ru/88660554</a>
27	Основные типы воздушных масс и их циркуляция на территории России. Атмосферные фронты, циклоны и антициклоны. Тропические циклоны и регионы России, подверженные их влиянию. Карты погоды. Практическая работа по теме "Описание и прогнозирование погоды территории по карте погоды"	1		0,5		Библиотека ЦОК <a href="https://m.edsoo.ru/88660888">https://m.edsoo.ru/88660888</a>
28	Распределение температуры воздуха по территории России	1				Библиотека ЦОК <a href="https://m.edsoo.ru/886609c8">https://m.edsoo.ru/886609c8</a>
29	Распределение атмосферных осадков по территории России. Коэффициент увлажнения. Практическая работа по теме "Определение и объяснение по картам закономерностей распределения солнечной радиации, средних температур января и июля, годового	1		0,5		Библиотека ЦОК <a href="https://m.edsoo.ru/88660b58">https://m.edsoo.ru/88660b58</a>

	количества атмосферных осадков, испаряемости по территории страны"					
30	Климатические пояса и типы климатов России, их характеристики	1				Библиотека ЦОК <a href="https://m.edsoo.ru/88660d06">https://m.edsoo.ru/88660d06</a>
31	Изменение климата под влиянием естественных и антропогенных факторов. Влияние климата на жизнь и хозяйственную деятельность населения. Наблюдаемые климатические изменения на территории России и их возможные следствия. Способы адаптации человека к разнообразным климатическим условиям на территории страны. Агроклиматические ресурсы. Опасные и неблагоприятные метеорологические явления. Наблюдаемые климатические изменения на территории России и их возможные следствия	1				Библиотека ЦОК <a href="https://m.edsoo.ru/88660e64">https://m.edsoo.ru/88660e64</a>
32	Особенности климата своего края. Практическая работа по теме "Оценка влияния основных климатических показателей	1		0,5		Библиотека ЦОК <a href="https://m.edsoo.ru/88661030">https://m.edsoo.ru/88661030</a>

	своего края на жизнь и хозяйственную деятельность населения"					
33	Моря как аквальные ПК	1				Библиотека ЦОК <a href="https://m.edsoo.ru/88661184">https://m.edsoo.ru/88661184</a>
34	Реки России. Распределение рек по бассейнам океанов. Главные речные системы России. Опасные гидрологические природные явления и их распространение по территории России. Практическая работа по теме "Объяснение распространения опасных гидрологических природных явлений на территории страны"	1		0,5		Библиотека ЦОК <a href="https://m.edsoo.ru/886612d8">https://m.edsoo.ru/886612d8</a>
35	Роль рек в жизни населения и развитии хозяйства России. Практическая работа по теме "Сравнение особенностей режима и характера течения двух рек России"	1		0,5		Библиотека ЦОК <a href="https://m.edsoo.ru/886614ae">https://m.edsoo.ru/886614ae</a>
36	Крупнейшие озёра, их происхождение. Болота. Подземные воды	1				Библиотека ЦОК <a href="https://m.edsoo.ru/88661602">https://m.edsoo.ru/88661602</a>
37	Ледники. Многолетняя мерзлота и её влияние на жизнь и хозяйственную деятельность населения	1				Библиотека ЦОК <a href="https://m.edsoo.ru/88661774">https://m.edsoo.ru/88661774</a>

38	Неравномерность распределения водных ресурсов. Рост их потребления и загрязнения. Пути сохранения качества водных ресурсов. Оценка обеспеченности водными ресурсами крупных регионов России. Внутренние воды и водные ресурсы своего региона и своей местности	1				Библиотека ЦОК <a href="https://m.edsoo.ru/886618dc">https://m.edsoo.ru/886618dc</a>
39	Резервный урок. Контрольная работа по разделу "Природа России". Обобщающее повторение по темам: "Геологическое строение, рельеф и полезные ископаемые", "Климат и климатические ресурсы", "Моря России и внутренние воды"	1	1			
40	Почва — особый компонент природы. Факторы образования почв	1				Библиотека ЦОК <a href="https://m.edsoo.ru/88661b48">https://m.edsoo.ru/88661b48</a>
41	Основные зональные типы почв, их свойства, различия в плодородии	1				Библиотека ЦОК <a href="https://m.edsoo.ru/88661c6a">https://m.edsoo.ru/88661c6a</a>
42	Почвенные ресурсы России. Изменение почв различных природных зон в ходе их	1				Библиотека ЦОК <a href="https://m.edsoo.ru/88661d82">https://m.edsoo.ru/88661d82</a>

	хозяйственного использования. Меры по сохранению плодородия почв: мелиорация земель, борьба с эрозией почв и их загрязнением					
43	Богатство растительного и животного мира России: видовое разнообразие, факторы, его определяющие	1				Библиотека ЦОК <a href="https://m.edsoo.ru/88661f3a">https://m.edsoo.ru/88661f3a</a>
44	Особенности растительного и животного мира различных природно-хозяйственных зон России	1				
45	Природно-хозяйственные зоны России: взаимосвязь и взаимообусловленность их компонентов	1				Библиотека ЦОК <a href="https://m.edsoo.ru/8866219c">https://m.edsoo.ru/8866219c</a>
46	Природно-хозяйственные зоны России. Арктическая пустыня, тундра и лесотундра	1				Библиотека ЦОК <a href="https://m.edsoo.ru/886622d2">https://m.edsoo.ru/886622d2</a>
47	Природно-хозяйственные зоны России. Тайга	1				Библиотека ЦОК <a href="https://m.edsoo.ru/88662462">https://m.edsoo.ru/88662462</a>
48	Природно-хозяйственные зоны России. Смешанные и широколиственные леса	1				Библиотека ЦОК <a href="https://m.edsoo.ru/886625ac">https://m.edsoo.ru/886625ac</a>
49	Природно-хозяйственные зоны России. Степи и лесостепи	1				Библиотека ЦОК <a href="https://m.edsoo.ru/886626ce">https://m.edsoo.ru/886626ce</a>
50	Природно-хозяйственные зоны	1				Библиотека ЦОК

	России. Пустыни и полупустыни					<a href="https://m.edsoo.ru/88662868">https://m.edsoo.ru/88662868</a>
51	Высотная поясность в горах на территории России. Горные системы европейской части России (Крымские горы, Кавказ, Урал)	1				Библиотека ЦОК <a href="https://m.edsoo.ru/886629bc">https://m.edsoo.ru/886629bc</a>
52	Высотная поясность в горах на территории России. Горные системы азиатской части России. Практическая работа по теме "Объяснение различий структуры высотной поясности в горных системах"	1		0,5		Библиотека ЦОК <a href="https://m.edsoo.ru/88662af2">https://m.edsoo.ru/88662af2</a>
53	Природные ресурсы природно-хозяйственных зон и их использование, экологические проблемы. Прогнозируемые последствия изменений климата для разных природно-хозяйственных зон на территории России. Практическая работа "Анализ различных точек зрения о влиянии глобальных климатических изменений на природу, на жизнь и хозяйственную деятельность населения на основе анализа	1		0,5		Библиотека ЦОК <a href="https://m.edsoo.ru/88662f20">https://m.edsoo.ru/88662f20</a>



	нескольких источников информации"					
54	Особо охраняемые природные территории России и своего края. Объекты Всемирного природного наследия ЮНЕСКО; растения и животные, занесённые в Красную книгу России	1				Библиотека ЦОК <a href="https://m.edsoo.ru/88663182">https://m.edsoo.ru/88663182</a>
55	Резервный урок. Обобщающее повторение по теме "Природно-хозяйственные зоны"	1				
56	Динамика численности населения России в XX—XXI вв. и факторы, определяющие её. Переписи населения России. Геодемографическое положение России. Основные меры современной демографической политики государства. Различные варианты прогнозов изменения численности населения России. Общий прирост населения	1				Библиотека ЦОК <a href="https://m.edsoo.ru/88663358">https://m.edsoo.ru/88663358</a>
57	Естественное движение населения. Рождаемость, смертность, естественный прирост населения России и их географические различия в	1				Библиотека ЦОК <a href="https://m.edsoo.ru/8866348e">https://m.edsoo.ru/8866348e</a>

	пределах разных регионов России					
58	<p>Миграции (механическое движение населения). Внешние и внутренние миграции. Эмиграция и иммиграция. Миграционный прирост населения. Причины миграций и основные направления миграционных потоков. Причины миграций и основные направления миграционных потоков России в разные исторические периоды. Государственная миграционная политика Российской Федерации. Практическая работа по теме «Определение по статистическим данным общего, естественного (или) миграционного прироста населения отдельных субъектов (федеральных округов) Российской Федерации или своего региона»</p>	1		0,5		<p>Библиотека ЦОК  <a href="https://m.edsoo.ru/886635c4">https://m.edsoo.ru/886635c4</a></p>
59	<p>Географические особенности размещения населения: их обусловленность природными, историческими и социально-</p>	1				<p>Библиотека ЦОК  <a href="https://m.edsoo.ru/886636dc">https://m.edsoo.ru/886636dc</a></p>

	экономическими факторами. Основная полоса расселения. Плотность населения как показатель освоенности территории. Различия в плотности населения в географических районах и субъектах Российской Федерации					
60	Городское и сельское население. Виды городских и сельских населённых пунктов. Урбанизация в России. Крупнейшие города и городские агломерации. Классификация городов по численности населения. Роль городов в жизни страны. Функции городов России. Монофункциональные города	1				Библиотека ЦОК <a href="https://m.edsoo.ru/886637f4">https://m.edsoo.ru/886637f4</a>
61	Сельская местность и современные тенденции сельского расселения	1				Библиотека ЦОК <a href="https://m.edsoo.ru/8866393e">https://m.edsoo.ru/8866393e</a>
62	Резервный урок. Контрольная работа по темам "Численность населения России" и "Территориальные особенности размещения населения России"	1	1			
63	Россия — многонациональное	1		0,5		Библиотека ЦОК

	государство. Многонациональность как специфический фактор формирования и развития России. Языковая классификация народов России. Крупнейшие народы России и их расселение. Титульные этносы. Практическая работа "Построение картограммы «Доля титульных этносов в численности населения республик и автономных округов РФ»					<a href="https://m.edsoo.ru/88663a60">https://m.edsoo.ru/88663a60</a>
64	География религий. Объекты Всемирного культурного наследия ЮНЕСКО на территории России	1				Библиотека ЦОК <a href="https://m.edsoo.ru/88663b96">https://m.edsoo.ru/88663b96</a>
65	Половой и возрастной состав населения России. Половозрастная структура населения России в географических районах и субъектах Российской Федерации и факторы, её определяющие	1				Библиотека ЦОК <a href="https://m.edsoo.ru/88663ede">https://m.edsoo.ru/88663ede</a>
66	Половозрастные пирамиды. Демографическая нагрузка. Средняя прогнозируемая	1		0,5		Библиотека ЦОК <a href="https://m.edsoo.ru/88664014">https://m.edsoo.ru/88664014</a>

	(ожидаемая) продолжительность жизни мужского и женского населения России. Практическая работа по теме "Объяснение динамики половозрастного состава населения России на основе анализа половозрастных пирамид"					
67	Резервный урок. Обобщающее повторение по темам "Народы и религии России" и "Половой и возрастной состав населения России"	1				
68	Понятие человеческого капитала. Трудовые ресурсы, рабочая сила. Неравномерность распределения трудоспособного населения по территории страны. Географические различия в уровне занятости населения России и факторы, их определяющие. Качество населения и показатели, характеризующие его. ИЧР и его географические различия. Практическая работа по теме "Классификация Федеральных округов по особенностям	1		0,5		Библиотека ЦОК <a href="https://m.edsoo.ru/8866450a">https://m.edsoo.ru/8866450a</a>

	естественного и механического движения населения"					
ОБЩЕЕ КОЛИЧЕСТВО ЧАСОВ ПО ПРОГРАММЕ	68	2	3			

## 9 КЛАСС

№ п/п	Тема урока	Количество часов			Дата изучения	Электронные цифровые образовательные ресурсы
		Всего	Контрольные работы	Практические работы		
1	Состав хозяйства: важнейшие межотраслевые комплексы и отрасли. Отраслевая структура, функциональная и территориальная структуры хозяйства страны, факторы их формирования и развития. Группировка отраслей по их связи с природными ресурсами. Факторы производства	1				Библиотека ЦОК <a href="https://m.edsoo.ru/886647f8">https://m.edsoo.ru/886647f8</a>
2	Экономико-географическое положение (ЭГП) России как фактор развития её хозяйства. ВВП и ВРП как показатели уровня развития страны и регионов. Экономические карты. Общие особенности географии хозяйства России: территории опережающего развития, основная зона хозяйственного освоения, Арктическая зона и зона Севера. «Стратегия пространственного развития	1		0,5		Библиотека ЦОК <a href="https://m.edsoo.ru/8866497e">https://m.edsoo.ru/8866497e</a>

	<p>Российской Федерации на период до 2025 года»: цели, задачи, приоритеты и направления пространственного развития страны. Субъекты Российской Федерации, выделяемые в «Стратегии пространственного развития Российской Федерации» как «геостратегические территории». Практическая работа. "Определение влияния географического положения России на особенности отраслевой и территориальной структуры хозяйства"</p>					
3	<p>Производственный капитал. Распределение производственного капитала по территории страны. Себестоимость и рентабельность производства. Условия и факторы размещения хозяйства Практическая работа "Определение влияния географического положения России на особенности отраслевой и территориальной структуры хозяйства"</p>	1		0,5		<p>Библиотека ЦОК  <a href="https://m.edsoo.ru/88664d20">https://m.edsoo.ru/88664d20</a></p>



4	ТЭК. Состав, место и значение в хозяйстве. Место России в мировой добыче основных видов топливных ресурсов. Угольная промышленность: география основных современных и перспективных районов добычи и переработки топливных ресурсов	1				Библиотека ЦОК <a href="https://m.edsoo.ru/8866505e">https://m.edsoo.ru/8866505e</a>
5	Нефтяная промышленность: география основных современных и перспективных районов добычи и переработки топливных ресурсов, систем трубопроводов	1				Библиотека ЦОК <a href="https://m.edsoo.ru/886651bc">https://m.edsoo.ru/886651bc</a>
6	Газовая промышленность: география основных современных и перспективных районов добычи и переработки топливных ресурсов, систем трубопроводов	1				Библиотека ЦОК <a href="https://m.edsoo.ru/886652f2">https://m.edsoo.ru/886652f2</a>
7	Электроэнергетика. Место России в мировом производстве электроэнергии. Основные типы электростанций (атомные, тепловые, гидроэлектростанции), их особенности и доля в производстве электроэнергии.	1		0,5		Библиотека ЦОК <a href="https://m.edsoo.ru/8866541e">https://m.edsoo.ru/8866541e</a>

	Размещение крупнейших электростанций. Каскады ГЭС. Практическая работа по теме "Анализ статистических и текстовых материалов с целью сравнения стоимости электроэнергии для населения России в различных регионах"					
8	Электростанции, использующие возобновляемые источники энергии (ВИЭ), их особенности и доля в производстве электроэнергии. Энергосистемы. Влияние ТЭК на окружающую среду. Основные положения «Энергетической стратегии России на период до 2035 года». Практическая работа по теме "Сравнительная оценка возможностей для развития энергетики ВИЭ в отдельных регионах страны"	1		0,5		Библиотека ЦОК <a href="https://m.edsoo.ru/88665586">https://m.edsoo.ru/88665586</a>
9	Резервный урок. Обобщающее повторение по темам "Общая характеристика хозяйства России" и "Топливо-энергетический комплекс (ТЭК)"	1				

10	<p>Металлургический комплекс. Состав, место и значение в хозяйстве. Metallургические базы России. Влияние металлургии на окружающую среду. Основные положения «Стратегии развития чёрной и цветной металлургии России до 2030 года»</p>	1				<p>Библиотека ЦОК  <a href="https://m.edsoo.ru/88665720">https://m.edsoo.ru/88665720</a></p>
11	<p>Место России в мировом производстве чёрных металлов. Особенности технологии производства чёрных металлов. Факторы размещения предприятий разных отраслей металлургического комплекса. География металлургии чёрных металлов: основные районы и центры</p>	1				<p>Библиотека ЦОК  <a href="https://m.edsoo.ru/88665892">https://m.edsoo.ru/88665892</a></p>
12	<p>Место России в мировом производстве цветных металлов. Особенности технологии производства цветных металлов. Факторы размещения предприятий разных отраслей металлургического комплекса. География металлургии легких и тяжелых цветных металлов:</p>	1		0,5		<p>Библиотека ЦОК  <a href="https://m.edsoo.ru/88665a5e">https://m.edsoo.ru/88665a5e</a></p>

	основные районы и центры. Практическая работа. "Выявление факторов, влияющих на себестоимость производства предприятий металлургического комплекса в различных регионах страны (по выбору)"					
13	Машиностроительный комплекс. Состав, место и значение в хозяйстве. Место России в мировом производстве машиностроительной продукции. Роль машиностроения в реализации целей политики импортозамещения	1				Библиотека ЦОК <a href="https://m.edsoo.ru/88665bbc">https://m.edsoo.ru/88665bbc</a>
14	Факторы размещения машиностроительных предприятий. Практическая работа "Выявление факторов, повлиявших на размещение машиностроительного предприятия (по выбору) на основе анализа различных источников информации!"	1		0,5		Библиотека ЦОК <a href="https://m.edsoo.ru/88665d2e">https://m.edsoo.ru/88665d2e</a>
15	География важнейших отраслей машиностроительного комплекса: основные районы и	1				Библиотека ЦОК <a href="https://m.edsoo.ru/88665e78">https://m.edsoo.ru/88665e78</a>

	центры. Машиностроение и охрана окружающей среды, значение отрасли для создания экологически эффективного оборудования. Перспективы развития машиностроения России. Основные положения документов, определяющих стратегию развития отраслей машиностроительного комплекса					
16	Резервный урок. Контрольная работа по темам "Металлургический комплекс" и "Машиностроительный комплекс"	1	1			
17	Химическая промышленность. Состав, место и значение в хозяйстве. Место России в мировом производстве химической продукции	1				Библиотека ЦОК <a href="https://m.edsoo.ru/886660b2">https://m.edsoo.ru/886660b2</a>
18	Факторы размещения предприятий. География важнейших подотраслей: основные районы и центры. Химическая промышленность и охрана окружающей среды. Основные положения «Стратегии развития	1				Библиотека ЦОК <a href="https://m.edsoo.ru/886662a6">https://m.edsoo.ru/886662a6</a>

	химического и нефтехимического комплекса на период до 2030 года»					
19	Лесопромышленный комплекс. Состав, место и значение в хозяйстве. Место России в мировом производстве продукции лесного комплекса. Лесозаготовительная, деревообрабатывающая и целлюлозно-бумажная промышленность	1				Библиотека ЦОК <a href="https://m.edsoo.ru/88666684">https://m.edsoo.ru/88666684</a>
20	Факторы размещения предприятий. География важнейших отраслей: основные районы и лесоперерабатывающие комплексы. Лесное хозяйство и окружающая среда. Проблемы и перспективы развития. Основные положения «Стратегии развития лесного комплекса Российской Федерации до 2030 года». Практическая работа по теме "Анализ документов «Прогноз развития лесного сектора Российской Федерации до 2030 года» (Гл. 1, 3 и 11) и	1		0,5		Библиотека ЦОК <a href="https://m.edsoo.ru/886667f6">https://m.edsoo.ru/886667f6</a>

	«Стратегия развития лесного комплекса Российской Федерации до 2030 года» (Гл. II и III, Приложения № 1 и № 18) с целью определения перспектив и проблем развития комплекса"					
21	Резервный урок. Обобщающее повторение по теме "Химико-лесной комплекс"	1				
22	Агропромышленный комплекс (АПК). Состав, место и значение в экономике страны. Сельское хозяйство. Состав, место и значение в хозяйстве, отличия от других отраслей хозяйства. Земельные, почвенные и агроклиматические ресурсы. Сельскохозяйственные угодья, их площадь и структура. Сельское хозяйство и окружающая среда	1				Библиотека ЦОК <a href="https://m.edsoo.ru/88666a80">https://m.edsoo.ru/88666a80</a>
23	Растениеводство и животноводство: география основных отраслей	1				Библиотека ЦОК <a href="https://m.edsoo.ru/88666bc0">https://m.edsoo.ru/88666bc0</a>
24	Пищевая промышленность. Состав, место и значение в хозяйстве. Факторы	1				Библиотека ЦОК <a href="https://m.edsoo.ru/88666f12">https://m.edsoo.ru/88666f12</a>

	<p>размещения предприятий. География важнейших отраслей: основные районы и центры. Пищевая промышленность и охрана окружающей среды. Лёгкая промышленность. Состав, место и значение в хозяйстве. Факторы размещения предприятий. География важнейших отраслей: основные районы и центры. Лёгкая промышленность и охрана окружающей среды</p>					
25	<p>«Стратегия развития агропромышленного и рыбохозяйственного комплексов Российской Федерации на период до 2030 года». Особенности АПК своего края. Практическая работа по теме "Определение влияния природных и социальных факторов на размещение отраслей АПК"</p>	1		0,5		<p>Библиотека ЦОК  <a href="https://m.edsoo.ru/8866716a">https://m.edsoo.ru/8866716a</a></p>
26	<p>Резервный урок. Обобщающее повторение по теме "Агропромышленный комплекс (АПК)"</p>	1				



27	<p>Инфраструктурный комплекс. Состав: транспорт, информационная инфраструктура; сфера обслуживания, рекреационное хозяйство — место и значение в хозяйстве. Транспорт. Состав, место и значение в хозяйстве. Крупнейшие транспортные узлы. «Стратегия развития транспорта России на период до 2030 года»</p>	1				<p>Библиотека ЦОК  <a href="https://m.edsoo.ru/886672e6">https://m.edsoo.ru/886672e6</a></p>
28	<p>Морской и внутренний водный транспорт. География отдельных видов транспорта: основные транспортные пути. Транспорт и охрана окружающей среды. Практическая работа по теме «Анализ статистических данных с целью определения доли отдельных морских бассейнов в грузоперевозках и объяснение выявленных различий»</p>	1		0,5		<p>Библиотека ЦОК  <a href="https://m.edsoo.ru/8866748a">https://m.edsoo.ru/8866748a</a></p>
29	<p>География отдельных видов транспорта: железнодорожный, автомобильный транспорт, основные транспортные пути.</p>	1				<p>Библиотека ЦОК  <a href="https://m.edsoo.ru/886675fc">https://m.edsoo.ru/886675fc</a></p>

	Воздушный и трубопроводный транспорт. Транспорт и охрана окружающей среды					
30	Информационная инфраструктура. География отдельных видов связи. Проблемы и перспективы развития комплекса. Федеральный проект «Информационная инфраструктура»	1				Библиотека ЦОК <a href="https://m.edsoo.ru/88667c28">https://m.edsoo.ru/88667c28</a>
31	Рекреационное хозяйство. Особенности сферы обслуживания своего края. Практическая работа по теме "Характеристика туристско-рекреационного потенциала своего края"	1		0,5		Библиотека ЦОК <a href="https://m.edsoo.ru/88667980">https://m.edsoo.ru/88667980</a>
32	Резервный урок. Контрольная работа по теме "Инфраструктурный комплекс"	1	1			
33	Государственная политика как фактор размещения производства. «Стратегия пространственного развития Российской Федерации до 2025 года»: основные положения. Новые формы территориальной организации хозяйства и их	1				Библиотека ЦОК <a href="https://m.edsoo.ru/88667f84">https://m.edsoo.ru/88667f84</a>

	роль в изменении территориальной структуры хозяйства России. Кластеры. Особые экономические зоны (ОЭЗ). Территории опережающего развития (ТОР). Факторы, ограничивающие развитие хозяйства					
34	Развитие хозяйства и состояние окружающей среды. «Стратегия экологической безопасности Российской Федерации до 2025 года» и государственные меры по переходу России к модели устойчивого развития. Практическая работа по теме "Сравнительная оценка вклада отдельных отраслей хозяйства в загрязнение окружающей среды на основе анализа статистических материалов"	1		0,5		Библиотека ЦОК <a href="https://m.edsoo.ru/886680c4">https://m.edsoo.ru/886680c4</a>
35	Географические особенности Европейского Севера России. Географическое положение. Особенности природно-ресурсного потенциала	1				Библиотека ЦОК <a href="https://m.edsoo.ru/886681e6">https://m.edsoo.ru/886681e6</a>
36	Географические особенности Европейского Севера России. Особенности населения	1				Библиотека ЦОК <a href="https://m.edsoo.ru/886682fe">https://m.edsoo.ru/886682fe</a>

37	<p>Географические особенности Европейского Севера России. Особенности хозяйства. Социально-экономические и экологические проблемы и перспективы развития</p>	1				
38	<p>Географические особенности Северо-Запада России. Географическое положение. Особенности природно-ресурсного потенциала</p>	1				<p>Библиотека ЦОК  <a href="https://m.edsoo.ru/88668416">https://m.edsoo.ru/88668416</a></p>
39	<p>Географические особенности Северо-Запада России. Особенности населения и хозяйства. Социально-экономические и экологические проблемы и перспективы развития</p>	1				<p>Библиотека ЦОК  <a href="https://m.edsoo.ru/8866852e">https://m.edsoo.ru/8866852e</a></p>
40	<p>Географические особенности Центральной России. Географическое положение. Особенности природно-ресурсного потенциала</p>	1				<p>Библиотека ЦОК  <a href="https://m.edsoo.ru/886687e0">https://m.edsoo.ru/886687e0</a></p>
41	<p>Географические особенности Центральной России. Особенности населения</p>	1				<p>Библиотека ЦОК  <a href="https://m.edsoo.ru/88668a7e">https://m.edsoo.ru/88668a7e</a></p>
42	<p>Географические особенности Центральной России. Особенности хозяйства.</p>	1				<p>Библиотека ЦОК  <a href="https://m.edsoo.ru/88668c4a">https://m.edsoo.ru/88668c4a</a></p>

	Социально-экономические и экологические проблемы и перспективы развития					
43	Географические особенности Поволжья. Географическое положение. Особенности природно-ресурсного потенциала	1				Библиотека ЦОК <a href="https://m.edsoo.ru/88668d80">https://m.edsoo.ru/88668d80</a>
44	Географические особенности Поволжья. Особенности населения и хозяйства. Социально-экономические и экологические проблемы и перспективы развития	1				Библиотека ЦОК <a href="https://m.edsoo.ru/88668e98">https://m.edsoo.ru/88668e98</a>
45	Географические особенности Юга Европейской части России. Географическое положение. Особенности природно-ресурсного потенциала	1				Библиотека ЦОК <a href="https://m.edsoo.ru/88668fb0">https://m.edsoo.ru/88668fb0</a>
46	Географические особенности Юга Европейской части России. Особенности населения	1				Библиотека ЦОК <a href="https://m.edsoo.ru/886690dc">https://m.edsoo.ru/886690dc</a>
47	Географические особенности Юга Европейской части России. Особенности хозяйства. Социально-экономические и экологические проблемы и перспективы развития	1				Библиотека ЦОК <a href="https://m.edsoo.ru/88669226">https://m.edsoo.ru/88669226</a>
48	Географические особенности	1		0,5		Библиотека ЦОК

	Урала. Географическое положение. Особенности природно-ресурсного потенциала. Практическая работа по теме "Сравнение ЭГП двух географических районов страны по разным источникам информации"					<a href="https://m.edsoo.ru/886693a2">https://m.edsoo.ru/886693a2</a>
49	Географические особенности Урала. Особенности населения	1				Библиотека ЦОК <a href="https://m.edsoo.ru/886695b4">https://m.edsoo.ru/886695b4</a>
50	Географические особенности Урала. Особенности хозяйства. Социально-экономические и экологические проблемы и перспективы развития	1				Библиотека ЦОК <a href="https://m.edsoo.ru/886696ea">https://m.edsoo.ru/886696ea</a>
51	Классификация субъектов Российской Федерации Западного макрорегиона по уровню социально-экономического развития; их внутренние различия. Практическая работа по теме "Классификация субъектов Российской Федерации одного из географических районов России по уровню социально-экономического развития на основе статистических данных"	1		0,5		Библиотека ЦОК <a href="https://m.edsoo.ru/8866980c">https://m.edsoo.ru/8866980c</a>
52	Резервный урок. Контрольная	1	1			

	работа по теме "Западный макрорегион (Европейская часть) России"					
53	Географические особенности географических районов. Сибирь. Географическое положение	1				Библиотека ЦОК <a href="https://m.edsoo.ru/88669938">https://m.edsoo.ru/88669938</a>
54	Сибирь. Особенности природно-ресурсного потенциала	1				Библиотека ЦОК <a href="https://m.edsoo.ru/88669a6e">https://m.edsoo.ru/88669a6e</a>
55	Сибирь. Особенности населения	1				Библиотека ЦОК <a href="https://m.edsoo.ru/88669cb2">https://m.edsoo.ru/88669cb2</a>
56	Сибирь. Особенности хозяйства	1				Библиотека ЦОК <a href="https://m.edsoo.ru/88669e24">https://m.edsoo.ru/88669e24</a>
57	Сибирь. Особенности хозяйства. Социально-экономические и экологические проблемы и перспективы развития	1				Библиотека ЦОК <a href="https://m.edsoo.ru/8866a0c2">https://m.edsoo.ru/8866a0c2</a>
58	Географические особенности географических районов. Дальний Восток. Географическое положение	1				Библиотека ЦОК <a href="https://m.edsoo.ru/8866a2a2">https://m.edsoo.ru/8866a2a2</a>
59	Дальний Восток. Особенности природно-ресурсного потенциала	1				Библиотека ЦОК <a href="https://m.edsoo.ru/8866a3f6">https://m.edsoo.ru/8866a3f6</a>
60	Дальний Восток. Особенности населения	1				Библиотека ЦОК <a href="https://m.edsoo.ru/8866a59a">https://m.edsoo.ru/8866a59a</a>

61	Дальний Восток. Особенности хозяйства	1				Библиотека ЦОК <a href="https://m.edsoo.ru/8866a73e">https://m.edsoo.ru/8866a73e</a>
62	Дальний Восток. Особенности хозяйства. Социально-экономические и экологические проблемы и перспективы развития. Практическая работа "Выявление факторов размещения предприятий одного из промышленных кластеров Дальнего Востока (по выбору)"	1		0,5		Библиотека ЦОК <a href="https://m.edsoo.ru/8866a8ba">https://m.edsoo.ru/8866a8ba</a>
63	Классификация субъектов Российской Федерации Восточного макрорегиона по уровню социально-экономического развития; их внутренние различия. Практическая работа. Сравнение человеческого капитала двух географических районов (субъектов Российской Федерации) по заданным критериям	1		0,5		Библиотека ЦОК <a href="https://m.edsoo.ru/8866a9e6">https://m.edsoo.ru/8866a9e6</a>
64	Резервный урок. Контрольная работа по теме "Восточный макрорегион (Азиатская часть)"	1	1			
65	Федеральные и региональные целевые программы	1				Библиотека ЦОК <a href="https://m.edsoo.ru/8866acf2">https://m.edsoo.ru/8866acf2</a>



66	Государственная программа Российской Федерации «Социально-экономическое развитие Арктической зоны Российской Федерации»	1				Библиотека ЦОК <a href="https://m.edsoo.ru/8866afd6">https://m.edsoo.ru/8866afd6</a>
67	Россия в системе международного географического разделения труда. Россия в составе международных экономических и политических организаций. Взаимосвязи России с другими странами мира. Россия и страны СНГ. ЕАЭС	1				Библиотека ЦОК <a href="https://m.edsoo.ru/8866b184">https://m.edsoo.ru/8866b184</a>
68	Значение для мировой цивилизации географического пространства России как комплекса природных, культурных и экономических ценностей. Объекты Всемирного природного и культурного наследия России	1				Библиотека ЦОК <a href="https://m.edsoo.ru/8866b2ba">https://m.edsoo.ru/8866b2ba</a>
ОБЩЕЕ КОЛИЧЕСТВО ЧАСОВ ПО ПРОГРАММЕ		68	4	0		



## ОЦЕНОЧНЫЕ МАТЕРИАЛЫ К ООП СОО

Критерии и нормы оценочной деятельности на уровне среднего общего образования определены Положением о формах, периодичности и порядке текущего контроля успеваемости и промежуточной аттестации МБОУ СОШ № 12 (приказ № 60/8-А от 31.08.2020 года).

### Особенности оценки личностных результатов

В соответствии с ФГОС в промежуточную аттестацию включена новая диагностика результатов личностного развития. Она может проводиться в разных формах (диагностическая работа, результаты наблюдения и т.д.). Такая диагностика предполагает проявление учеником качеств личности: оценки поступков, обозначение своей жизненной позиции, культурного выбора, мотивов, личностных целей. Это сугубо личная сфера, поэтому правила личностной безопасности, конфиденциальности требуют проводить такую диагностику только в виде неперсонифицированных работ. Работы, выполняемые учениками, не подписываются, и таблицы, где собираются эти данные, показывают результаты только по классу или школе в целом, а не по конкретному ученику.

### Особенности оценки метапредметных результатов

1) Оценка метапредметных результатов освоения обучающимися основной образовательной программы (далее – ООП) направлена на выявление индивидуальной динамики развития обучающихся (от начала учебного года к окончанию, от года к году) с учетом личностных особенностей и индивидуальных успехов детей за текущий и предыдущий периоды.

2) Оценка метапредметных результатов освоения обучающимися ООП проводится учителями, классными руководителями совместно с педагогом - психологом 2 раза в год методом включенного наблюдения с помощью специальных контрольно-методических срезов (КМС), который позволяет выявлять достижения детей в их естественной среде, в повседневных жизненных ситуациях.

3) Основными показателями достижений обучающимися метапредметных результатов освоения ООП (регулятивных, познавательных, коммуникативных) являются уровни: повышенный, базовый, низкий.

4) Оценка метапредметных результатов освоения обучающимися ООП СОО осуществляется на основании:

результатов комплексной проверочной работы,

результатов выполнения индивидуальных проектов.

5) Комплексная контрольная работа на межпредметной основе проводится в конце учебного года с целью оценки способности обучающихся решать учебные и практические задачи с использованием универсальных учебных действий.

### В МБОУ СОШ № 12 принята пятибалльная шкала отметок для обучающихся 5-11-х классов:

«5» - отлично;

«4» - хорошо;

«3» - удовлетворительно;

«2» - неудовлетворительно;

«1» - отсутствие ответа или работы по неуважительной причине.

Критерии выставления отметок - общедидактические.

**Оценка «5» ставится в случае:**

1. Знания, понимания, глубины усвоения обучающимся всего объёма программного материала.
2. Умения выделять главные положения в изученном материале, на основании фактов и примеров обобщать, делать выводы, устанавливать межпредметные и внутрипредметные связи, творчески применять полученные знания в незнакомой ситуации.
3. Отсутствие ошибок и недочётов при воспроизведении изученного материала,
4. Устранение при устных ответах отдельных неточностей с помощью дополнительных вопросов учителя, соблюдение культуры письменной и устной речи, правил оформления письменных работ.

**Оценка «4» ставится в случае:**

1. Знание всего изученного программного материала.
2. Умения выделять главные положения в изученном материале, на основании фактов и примеров обобщать, делать выводы, устанавливать внутрипредметные связи, применять полученные знания на практике.
3. Незначительные (негрубые) ошибки и недочёты при воспроизведении изученного материала, соблюдение основных правил культуры письменной и устной речи, правил оформления письменных работ.

**Оценка «3» (уровень представлений, сочетающихся с элементами научных понятий):**

1. Знание и усвоение материала на уровне минимальных требований программы, затруднение при самостоятельном воспроизведении, необходимость незначительной помощи преподавателя.
2. Умение работать на уровне воспроизведения, затруднения при ответах на видоизменённые вопросы.
3. Наличие грубой ошибки, нескольких негрубых при воспроизведении изученного материала, незначительное несоблюдение основных правил культуры письменной и устной речи, правил оформления письменных работ.

**Оценка «2»:**

1. Знание и усвоение материала на уровне ниже минимальных требований программы, отдельные представления об изученном материале.
2. Отсутствие умений работать на уровне воспроизведения, затруднения при ответах на стандартные вопросы.
3. Наличие нескольких грубых ошибок, большого числа негрубых при воспроизведении изученного материала, значительное несоблюдение основных правил культуры письменной и устной речи, правил оформления письменных работ.

**Оценка «1»:**

Ставится за полное незнание изученного материала, отсутствие элементарных умений и навыков.

**Оценка устного ответа обучающегося**

#### **Оценка «5» ставится, если обучающийся:**

1. Показывает глубокое и полное знание и понимание всего объёма программного материала; полное понимание сущности рассматриваемых понятий, явлений и закономерностей, теорий, взаимосвязей.
2. Умеет составить полный и правильный ответ на основе изученного материала; выделять главные положения; самостоятельно подтверждать ответ конкретными примерами, фактами; самостоятельно и аргументировано делать анализ, обобщения, выводы. Устанавливать межпредметные (на основе ранее приобретенных знаний) и внутрипредметные связи, творчески применять полученные знания в незнакомой ситуации.
3. Последовательно, чётко, связно, обосновано излагать учебный материал; давать ответ в логической последовательности с использованием принятой терминологии.
4. Делать собственные выводы; формулировать точное определение и истолкование основных понятий, законов, теорий.
5. При ответе не повторять дословно текст учебника; излагать материал литературным языком; правильно и обстоятельно отвечать на дополнительные вопросы учителя.
6. Самостоятельно и рационально использовать наглядные пособия, справочные материалы, учебник, дополнительную литературу, первоисточники; применять систему условных обозначений при ведении записей, сопровождающих ответов.
7. Самостоятельно, уверенно и безошибочно применять полученные знания в решении проблем на творческом уровне; допускает не более одного недочёта, который легко исправляет по требованию учителя; имеет необходимые навыки работы с приборами, чертежами, схемами и графиками, соответствующими ответу; записи, сопровождающие ответ, соответствуют требованиям.

#### **Оценка «4» ставится, если обучающийся:**

1. Показывает знания всего изученного программного материала. Даёт полный и правильный ответ на основе изученных теорий; незначительные ошибки и недочёты при воспроизведении изученного материала, определения понятий дал неполные, небольшие неточности при использовании научных терминов или в выводах и обобщениях из наблюдений и опытов; материал излагает в определенной логической последовательности, при этом допускает одну негрубую ошибку или не более двух недочетов и может их исправить самостоятельно при требовании или при небольшой помощи преподавателя; в основном усвоил учебный материал; подтверждает ответ конкретными примерами; правильно отвечает на дополнительные вопросы учителя.
2. Умеет самостоятельно выделять главные положения в изученном материале; на основании фактов и примеров обобщать, делать выводы, устанавливать внутрипредметные связи. Применять полученные знания на практике в видоизменённой ситуации, соблюдать основные правила культуры устной речи и сопровождающей письменной, использовать

научные термины.

3. Не обладает достаточным навыком работы со справочной литературой, учебником, первоисточниками (правильно ориентируется, но работает медленно). Допускает негрубые нарушения правил оформления письменных работ.

**Оценка «3» ставится, если обучающийся:**

1. Усвоил основное содержание учебного материала, имеет пробелы в усвоении материала, не препятствующие дальнейшему усвоению программного материала.
2. Материал несистематизированный, излагает фрагментарно, не всегда последовательно; выводы и обобщения аргументирует слабо, допускает в них ошибки.
3. Допускает ошибки и неточности в использовании научной терминологии, определения понятий дает недостаточно четко.
4. Не использует в качестве доказательства выводы и обобщения из наблюдений, фактов, опытов или допускает ошибки при их изложении; испытывает затруднения при объяснении конкретных явлений на основе теорий и законов, в практическом применении теорий.
5. Отвечает неполно на вопросы учителя (упуская и основное) или воспроизводит содержание текста учебника, но недостаточно понимает отдельные положения, имеющие значение в этом тексте.
6. Обнаруживает недостаточное понимание отдельных положений при воспроизведении текста учебника (записей, первоисточников) или отвечает неполно на вопросы учителя, допуская одну-две грубые ошибки.

**Оценка «2» ставится, если обучающийся:**

1. Не усвоил и не раскрыл основное содержание материала.
2. Не делает выводов и обобщений.
3. Не знает и не понимает значительную и основную часть программного материала в пределах поставленных вопросов.
4. Имеет слабо сформированные и неполные знания и не умеет применять их к решению конкретных вопросов и задач по образцу.
5. При ответе на один вопрос допускает более двух грубых ошибок, которые не может исправить даже при помощи учителя.

**Оценка «1» ставится, если обучающийся:**

1. Не может ответить ни на один из поставленных вопросов.
2. Полностью не усвоил материал.

**Примечание.**

По окончании устного ответа обучающегося педагогом дается краткий анализ ответа, объявляется мотивированная оценка. Возможно привлечение других обучающихся для анализа ответа, самоанализа, предложение оценки.

**Оценка письменных и диагностических контрольных работ**

Письменная работа является одной из форм выявления уровня грамотности обучающегося, проверяет уровень усвоения обучающимся темы, раздела образовательной программы изучаемого учебного предмета; основных понятий, правил, степень самостоятельности обучающегося, умения применять на практике

полученные знания, используя, в том числе ранее изученный материал. При оценке письменной работы, проверяется освоение учеником основных норм современного литературного языка и орфографической грамотности. При оценке письменной работы исправляются, но не учитываются ошибки на правила, которые не включены в школьную программу; на еще не изученные правила. Исправляются, но не учитываются описки. Среди ошибок следует выделить негрубые, т. е. не имеющие существенного значения для характеристики грамотности. При подсчете ошибок две негрубые считаются за одну ошибку. Необходимо учитывать повторяемость и однотипность ошибок. Однотипными считаются ошибки на одно правило. Первые три однотипные ошибки считаются за одну, каждая следующая подобная ошибка учитывается как самостоятельная.

**Оценка «5» ставится, если обучающийся:**

1. выполнил работу без ошибок и недочетов;
2. допустил не более одного недочета.

Учитывается качество оформления работы, аккуратность, отсутствие орфографических и пунктуационных ошибок.

**Оценка «4» ставится, если обучающийся выполнил работу полностью, но допустил в ней:**

1. не более одной негрубой ошибки и одного недочета;
2. допустил не более одного недочета.

Учитывается качество оформления работы и общая грамотность.

**Оценка «3» ставится, если обучающийся правильно выполнил не менее половины работы или допустил:**

1. не более двух грубых ошибок;
2. или не более одной грубой и одной негрубой ошибки и одного недочета;
3. или не более двух-трех негрубых ошибок;
4. или одной негрубой ошибки и трех недочетов;
5. или при отсутствии ошибок, но при наличии четырех-пяти недочетов.

Учитывается качество оформления работы.

**Оценка «2» ставится, если обучающийся:**

1. допустил число ошибок и недочетов превосходящее норму, при которой может быть выставлена оценка «3»;
2. или если правильно выполнил менее половины работы.

**Оценка «1» ставится, если обучающийся:**

1. не приступал к выполнению работы;
2. или правильно выполнил не более 10% всех заданий.

**Примечание.**

1. Учитель имеет право поставить обучающемуся оценку выше той, которая предусмотрена нормами, если обучающимся оригинально выполнена работа.
2. Оценки с анализом доводятся до сведения обучающихся, как правило, на последующем уроке, предусматривается работа над ошибками, устранение учебных дефицитов.

**При оценке выполнения дополнительных заданий отметки выставляются следующим образом:**

- «5» – если все задания выполнены;
- «4» – выполнено правильно не менее  $\frac{3}{4}$  заданий;
- «3» – выполнено правильно не менее половины работы;
- «2» – не выполнено более половины заданий.

**При оценке контрольного диктанта на понятия, термины отметки выставляются следующим образом:**

- «5» – нет ошибок;
- «4» – 1-2 ошибки;
- «3» – 3-4 ошибки;
- «2» – допущено до 7 ошибок.

**Оценка выполнения практических (лабораторных) работ, опытов по предметам**

**Оценка «5» ставится, если обучающийся:**

1. правильно определил цель опыта;
2. выполнил работу в полном объёме с соблюдением необходимой последовательности проведения опытов и измерений.
3. самостоятельно и рационально выбрал и подготовил для опыта необходимое оборудование, все опыты провел в условиях и режимах, обеспечивающих получение результатов и выводов с наибольшей точностью.
4. описал наблюдения научно грамотно, логично и сформулировал выводы из опыта. В представленном отчете правильно и аккуратно выполнил все записи, таблицы, рисунки, чертежи, графики, вычисления и сделал выводы.
5. правильно выполнил анализ погрешностей (9-11-е классы).
6. проявляет организационно-трудовые умения (поддерживает чистоту рабочего места и порядок на столе, экономно использует расходные материалы).
7. эксперимент осуществляет по плану с учетом техники безопасности и правил работы с материалами и оборудованием.

**Оценка «4» ставится, если обучающийся выполнил требования к оценке «5», но:**

1. опыт проводился в условиях, не обеспечивающих достаточной точности измерений;
2. или было допущено два-три недочета;
3. или не более одной негрубой ошибки и одного недочета;
4. или эксперимент проведен не полностью;
5. или в описании наблюдений из опыта допустил неточности, выводы сделал неполные.

**Оценка «3» ставится, если обучающийся:**

1. правильно определил цель опыта; работу выполняет правильно не менее чем наполовину, однако объём выполненной части таков, что позволяет получить правильные результаты и выводы по основным, принципиально важным задачам работы;
2. или подбор оборудования, объектов, материалов, а также работы по началу опыта провел с помощью учителя; или в ходе проведения опыта и измерений были допущены ошибки в описании наблюдений,



формулировании выводов;

3. опыт проводился в нерациональных условиях, что привело к получению результатов с большей погрешностью; или в отчете были допущены в общей сложности не более двух ошибок (в записях единиц, измерениях, в вычислениях, графиках, таблицах, схемах, анализе погрешностей и т.д.) не принципиального для данной работы характера, но повлиявших на результат выполнения; или не выполнен совсем, или выполнен неверно анализ погрешностей (9-11-ый класс);

4. допускает грубую ошибку в ходе эксперимента (в объяснении, в оформлении работы, в соблюдении правил техники безопасности с материалами и оборудованием), которая исправляется по требованию учителя.

**Оценка «2» ставится, если обучающийся:**

1. не определил самостоятельно цель опыта; выполнил работу не полностью, не подготовил нужное оборудование и объем выполненной части работы не позволяет сделать правильных выводов;

2. или опыты, измерения, вычисления, наблюдения производились неправильно;

3. или в ходе работы и в отчете обнаружилось в совокупности все недостатки, отмеченные в требованиях к оценке «3»;

4. допускается две и более грубые ошибки в ходе эксперимента, в объяснении, в оформлении работы, в соблюдении правил техники безопасности при работе с веществами и оборудованием, которые не может исправить даже по требованию учителя.

**Оценка «1» ставится, если обучающийся:**

1. полностью не сумел начать и оформить опыт; не выполняет работу; показывает отсутствие экспериментальных умений; не соблюдал или грубо нарушил требования безопасности труда.

**Примечание.**

1. В тех случаях, когда обучающийся показал оригинальный и наиболее рациональный подход к выполнению работы и в процессе работы, но не избежал тех или иных недостатков, оценка за выполнение работы по усмотрению учителя может быть по сравнению с указанными выше нормами.

2. Оценки с анализом доводятся до сведения обучающихся, как правило, на последующем уроке.

**Оценка творческих работ обучающихся**

Творческая работа выявляет сформированность уровня грамотности и компетентности обучающегося, является основной формой проверки умения учеником правильно и последовательно излагать мысли, привлекать дополнительный материал, делать выводы, проверяет речевую подготовку обучающегося.

Любая творческая работа включает в себя три части: вступление, основную часть, заключение и оформляется в соответствии с едиными нормами и правилами, предъявляемыми к работам такого уровня.

С помощью творческой работы проверяются: умение раскрывать тему; умение использовать

языковые средства, предметные понятия в соответствии со стилем, темой и задачей высказывания (работы); соблюдение языковых норм и правил правописания; качество оформления работы, использование иллюстративного материала; широта охвата источников и дополнительной литературы.

Содержание творческой работы оценивается по следующим критериям:

- соответствие работы ученика теме и основной мысли;
- полнота раскрытия тема;
- правильность фактического материала;
- последовательность изложения.

При оценке речевого оформления учитываются:

- разнообразие словарного и грамматического строя речи;
- стилевое единство и выразительность речи;
- число языковых ошибок и стилистических недочетов.

При оценке источниковедческой базы творческой работы учитывается правильное оформление сносок; соответствие общим нормам и правилам библиографии применяемых источников и ссылок на них; реальное использование в работе литературы приведенной в списке источников; широта временного и фактического охвата дополнительной литературы; целесообразность использования тех или иных источников.

### **Критерии оценивания тестов**

Тестовая форма проверки позволяет существенно увеличить объем контролируемого материала по сравнению с традиционной контрольной работой и тем самым создает предпосылки для повышения информативности и объективности результатов.

Предлагаемые критерии оценивания определяются количеством вопросов в тесте.

В основе «Критерии оценивания тестов» лежит следующий общепринятый расчет:

Система оценивания тестовых заданий:

Отметка «2» – от 0 до 50 %

Отметка «3» – от 51 % до 70 %

Отметка «4» – от 71 % до 85 %

Отметка «5» – от 86 % до 100 %

### **Оценка индивидуальных проектов в 10–11 классах**

Результаты выполненного индивидуального проекта оцениваются в МБОУ СОШ № 12 на основе оценки каждого этапа проектной деятельности:

1. Оценка подготовительного периода: выбор темы, руководителя и консультантов, определение сроков выполнения проекта, подача заявления на разработку проекта. Выставляется одна отметка за выбор темы.

Учитываются:

- актуальность и важность темы;
- научно-теоретическое и практическое значение;
- степень освещенности данного вопроса в литературе.

2. Оценка этапа планирования: оформление индивидуального плана реализации проекта. Выставляются одна-две отметки по результатам выполнения этапа. Учитываются:

- целеполагание;
- формулировка задач, которые следует решить (цель и задачи должны быть ясными, четко сформулированными и реальными, то есть достижимыми);
- выбор средств и методов, адекватных поставленным целям;
- планирование, определение последовательности и сроков работ.

3. Работа над проектом. Выставляются две-три отметки в ходе выполнения этапа. Учитываются:

- уровень проведения этапа;
- широта охвата необходимого материала;
- глубина аналитической оценки;
- самостоятельность и оригинальность решения проблемы;
- излагая конкретные данные, нужно доказывать и показывать, как они были получены, проверены, уточнены, чтобы изложение было достоверным;
- изложение мысли должно быть понятным, правильно сформулированным и показывать то, что было открыто или выявлено автором исследования;
- уровень оформления результатов работ в соответствии с замыслом проекта и целями исследования;
- форма работы должна соответствовать содержанию;
- текст теоретической части должен быть написан в неопределенном наклонении («рассматривается», «определяется» и т. п.);
- работу следует писать литературным языком с использованием научной терминологии;
- письменная речь должна быть орфографически грамотной, пунктуация – соответствовать правилам, словарный и грамматический строй речи – разнообразен, речь – выразительна;
- работа должна быть аккуратно выполнена, желательно присутствие наглядного материала (рисунки, таблицы, диаграммы и т. п.).

4) Подготовка проекта к итоговой публичной защите. Этап оценивается двумя отметками: за оформление материалов к защите, подготовку мультимедийной презентации; уровень проведения предварительной защиты. Оценка уровня проведения предварительной защиты может быть дана как руководителем проекта, так и независимыми экспертами.

5) Публичная защита индивидуального проекта. Выставляется одна отметка, оценивается публичная защита с учетом самоанализа.

6) Выставление итоговой отметки. Итоговая отметка выставляется в конце учебного года. Итоговую отметку за выполнение индивидуального проекта выставляет учитель, ведущий курс «Индивидуальный проект».

## Оценочные материалы.

### 5 класс

#### Тест по теме «Что изучает география». Вариант 1.

1. Укажите объект живой природы. А) камни; Б) вода; В) клен.
2. Укажите объект неживой природы.  
А) птицы; Б) вода; В) насекомые.
3. Укажите физическое явление.  
А) листопад; Б) дождь; В) изменение окраски у животных.
4. Укажите биологическое явление.  
А) цветение яблони; Б) град; В) ветер.
5. Укажите науку, изучающую природные явления.  
А) география; Б) физика; В) биология.
6. Как называется наука, изучающая взаимоотношения организмов с окружающей средой?  
А) экология; Б) астрономия; В) химия.

#### Тест по теме «Что изучает география». 5 класс .Вариант 2.

1. Укажите объекты неживой природы.  
А) звёзды; Б) растение; В) корова.
2. Укажите объекты живой природы.  
А) горные породы; Б) воздух; В) яблоня.
3. Укажите физическое явление.  
А) град; Б) появление всходов растения; В) листопад.
4. Укажите биологическое явление.  
А) землетрясение; Б) появление плодов на дереве; В) снег.
5. Наука, изучающая вещества и их превращения.  
А) астрономия; Б) физика; В) химия.

6. Наука, изучающая небесные тела.

А) география; Б) астрономия; В) биология.

7. Что изучает физическая география?

А) природу земной поверхности; Б) население и его хозяйственную деятельность;

В) население и его количество на Земле.

8. Наука, которая не относится к социально – экономической географии.

А) демография; Б) климатология; В) медицинская география.

9. Укажите соответствие: *Метод* - *Для чего используют метод*

1. Географическое описание

А) Метод используют для анализа количественных и качественных данных

Б) Метод используется путешественниками для описания территории.

2. Статистический

7. Что изучает социально-экономическая география? А) природу земной поверхности; Б) население и его хозяйственную деятельность; В) население и его количество на Земле.

8. Укажите науку, которая не относится к физической географии.

А) демография; Б) климатология; В) океанология.

9. Соотнесите: *Метод*

*Для чего используют метод*

1. Картографический

А) Метод используется для выявления общего и особенного в географических объектах и явлениях.

2. Сравнительно - географический

Б) Метод используется для составления карт, изучения погоды, нахождения месторождений полезных ископаемых, для осуществления контроля за

**окружающей среды**

## Контрольная работа по теме «Вселенная».

Закончите предложение:

**Ответы:** А) ракета Б) Солнце В) Голубые Г) Метеориты Д) 24 ч.

Е) США Ж) Красные З) 1961 г. И) Астероиды К) Телескоп

Л) 150 000 000 км М) Земля Н) Россия О) 1957 г. П) Сатурн, Юпитер, Уран, Нептун Р) Меркурий, Венера, Земля, Марс С) Меркурий, Венера Т) Уран, Нептун

	<b>1 вариант.</b>		<b>2 вариант.</b>
1.	Малые планеты-это....	1.	Упавшие на Землю космические тела-это...
2.	Очень горячие звёзды бывают....цвета.	2.	Очень холодные звёзды бывают....цвета.
3.	Средство освоения космоса-это...	3.	Важнейший астрономический прибор-это....
4.	Планеты земной группы:....	4.	Планеты-гиганты:.....
5.	Н. Коперник считал, что в центре Вселенной находится...	5.	К. Птолемей считал, что в центре Вселенной находится...
6.	2 Самые холодные планеты....	6.	2 Самые горячие планеты....
7.	Земля вращается вокруг своей оси за... часа.	7.	Расстояние от Земли до Солнца равно....млн. км
8.	Эта страна.....1-я осуществила полёт в космос.	8.	Эта страна....1-я высадилась на Луну.
9.	В этом..... году-запущен 1-ый искусственный спутник Земли.	9.	В этом....году –запущен 1-ый космический корабль.
10.	Ближайшая к Земле звезда-это...	10.	Ближайшая к Земле звезда-это...

### Итоговая контрольная работа-1 Вариант

А1. География-это наука о: а) космосе б) планете в) рельефе г) Земле.

А2. Кто из космонавтов первым вышел в открытый космос?

а) Ю. Гагарин б) В. Терешкова в) С. Королёв г) А. Леонов

А3. Что из перечисленного относится к явлениям природы?

а) взрыв бытового газа

б) наступление весны

в) охрана редких животных

г) сооружение водохранилища.

А4. Изучением распространения живых организмов по Земле занимается:

а) демография б) геоморфология в) биогеография г) климатология.

А5. Самая большая из планет земной группы:

а) Меркурий б) Венера в) Земля г) Марс

А6. Горизонтом называется:

а) граница территории, изображенной на плане местности

- б) пересечение линий градусной сетки*
- в) расстояние от наблюдателя до определённого объекта*
- г) видимое глазом пространство.*

A7. В самом центре Земли находится\*

- а) мантия б) земная кора в ) литосфера г) ядро*

A8. Какого газа в атмосфере содержится больше всего- 78 % ?

- а) кислорода б ) азота в) углекислого газа г) водорода*

A9. Живая оболочка Земли-это:

- а) атмосфера*
- б) литосфера*
- в) биосфера*
- г) литосфера*

A10. Магматические горные породы обычно образуются за счет

- а) жизнедеятельности организмов*
- б) затвердения магмы*
- в) изменения горных пород под действием высоких температур и давления*
- г) обломков других горных пород.*

A11. К группе осадочных горных пород относятся

- а) каменный уголь, песчаник*
- б) гранит, пемза*
- в) пемза, базальт*
- г) мрамор, кварцит.*

A12. К положительной (выпуклой) форме рельефа относится:

- а) возвышенность в) котловина*
- б) впадина г) овраг*

A13. По площади территории Атлантический океан

- а) уступает только Тихому океану*
- б) превосходит Тихий, Индийский и Северный Ледовитый*
- в) превосходит Северный Ледовитый, но уступает Тихому и Индийскому*
- г) уступает только Индийскому.*

B1. Установите соответствие между объектами и науками ( А-4 и т.д.):

<b>Объекты</b>	<b>Наука</b>
А. планета	1) Биология
Б. грибы	2) Геоморфология
В. рельеф	3) Физика
Г. полезные ископаемые	4) Астрономия
Д. население	5) Геология
Е. молния	6) Демография

B2. Определите природную зону по её описанию.



«Царство снега и льда, в прибрежной части есть мхи и лишайники. Растительность скудна. Расположены птичьи базары. Представитель животного мира – белый медведь».

А) тайга В) тундра

Б) арктические пустыни Г) смешанные леса.

### Итоговая контрольная работа-2 Вариант

А1. Земной шар делит на Северное и Южное полушария:

а) экватор б) южный тропик в) северный тропик г) земная ось

А.2. К объектам неживой природы относится: а) краб б) жук в) дуб г) Луна

А3. Больше всего пресной воды содержится:

а) в ледниках б) в озёрах в) в реках г) в болотах.

А4. На территории какого материка расположена самая длинная река мира?

а) Евразия б) Африка в) Южная Америка г) Северная Америка

А5. Определите оболочку Земли по ее краткому описанию:

Эта оболочка включает три главные составные части: Мировой океан, воды суши и воду в атмосфере. Все части связаны между собой процессом круговорота воды в природе.

а) литосфера б) атмосфера в) гидросфера г) биосфера

А6. Какая оболочка нашей планеты самая горячая:

а) внешнее ядро б) мантия в) внутреннее ядро г) земная кора

А7. Самое глубокое озеро Земли

а) Ладожское б) Виктория в) Каспийское г) Байкал

А8. Атмосферное давление измеряют при помощи прибора

а) барометра б) термометра в) гигрометра г) осадкомера

А9. В какой оболочке планеты происходит формирование рельефа Земли?

А) атмосфера

Б) гидросфера

В) биосфера

Г) литосфера

А10. Планета, расположенная ближе всего к Солнцу

а) Меркурий б) Венера в) Земля г) Плутон

А11. К группе магматических горных пород относятся

а) каменный уголь, песчаник б) гранит, пемза

в) песок, торф г) мрамор, глина

А12. К отрицательной (вогнутой) форме рельефа относится

а) горный хребет б) впадина в) холм г) бархан

А13. Самым соленым морем Мирового океана является

а) Черное б) Южно-Китайское в) Красное г) Баренцево

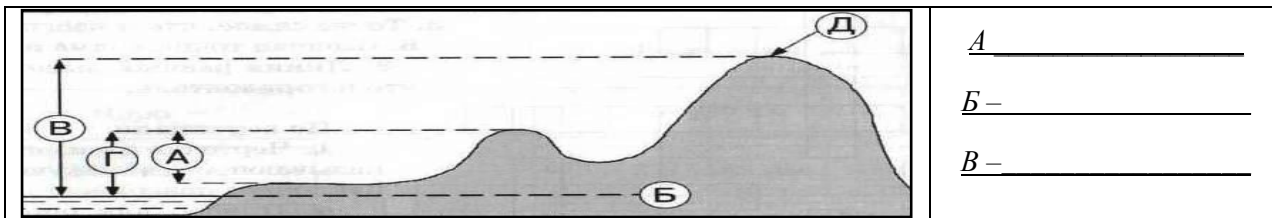
В1 Установите соответствие «море-океан, к которому оно относится»

Море – Океан (1-А)

1) Красное

А) Тихий





7. Именованный масштаб «в 1 см 1 км» соответствует численному масштабу:  
 а) 1 : 100;                      б) 1 : 1 000;                      в) 1 : 10 000                      г) 1 : 100 000

8. Предстоящий вам маршрут на карте масштаба 1 : 50 000 (в 1 см 500 м) изображён линией длиной 16 см. За какое время вы сможем его пройти, если будете двигаться со скоростью 4 км в час?  
 а) за 1 час;                      б) за 2 часа;                      в) за 3 часа;                      г) за 4 часа.

9. Заполните свободные ячейки таблицы:

Численный масштаб	Именованный масштаб
а) 1 : 100 000	?
б) ?	в 1 см 200 м
в) 1 : 3 000 000	?

10. Один из героев романа Ж.Верна совершил фантастическое путешествие к центру Земли через кратер потухшего вулкана в точке с координатами 64°с.ш. 21°з.д. Назовите остров, на который поместила вулкан фантазия Ж.Верна (\_\_\_\_\_).

11. Самый высокий водопад мира низвергается с высоты 1054 м. Назовите его, если его координаты 6°с.ш.61°з.д. (\_\_\_\_\_).

12. Найдите самую высокую точку материка Африка и укажите ее высоту и координаты (\_\_\_\_\_).

13. Нарисуйте холм, который вытянут с севера на юг, его северный склон крутой, а южный – пологий. Абсолютная высота холма 32 м, горизонтали проведены через 20 м.

14. Расположите перечисленные ниже города в направлении с запада на восток: \_\_\_\_\_

- |                    |              |                   |
|--------------------|--------------|-------------------|
| 1) Москва          | 5) Вашингтон | 9) Париж          |
| 2) Санкт-Петербург | 6) Бразилиа  | 10) Сан-Франциско |
| 3) Пекин           | 7) Дели      |                   |
| 4) Кейптаун        | 8) Канберра  |                   |

15. Из предложенного списка выберите номера предложений, которые соответствуют географической карте:

- масштаб мелкий
- масштаб крупный
- это чертеж небольшого участка поверхности
- это изображение на плоскости всей земной поверхности
- имеет масштаб 1 : 500
- имеет масштаб 1 : 50 000 000
- все объекты изображаются с помощью условных знаков
- стороны горизонта определяют по меридианам и параллелям

- 9) направление на север и юг определяют по линиям рамки (север всегда сверху, юг – снизу)
- 10) учитывается кривизна поверхности Земли
- 11) кривизна поверхности Земли не учитывается
- 12) можно определить ширину улицы
- 13) города изображены кружочками
- 14) зеленым цветом показаны низменности
- 15) можно использовать для определения абсолютной высоты точек местности
- 16) можно использовать для определения географических координат

**Контрольная работа по теме «План и карта», II вариант**

**1. Месторождения полезных ископаемых чаще всего на картах изображаются с помощью:**

- а) качественного фона;
- б) изолиний;
- в) значков;
- г) линий движения.

**2. Отметьте правильные высказывания словом «Да», неправильные словом «Нет»**

а) первые карты представляли собой рисунки, изображающие ту или иную местность	
б) легендой называется описание местности, сделанное с помощью карты	
в) на общегеографических картах все объекты и явления показываются с одинаковой подробностью	
г) изогипсы — это линии равных высот	
д) политическая карта может служить примером тематической карты	

**3. Какие из указанных направлений не существуют?**

- а) Ю;
- б) ЗВ;
- в) СЗ;
- г) ЮС.

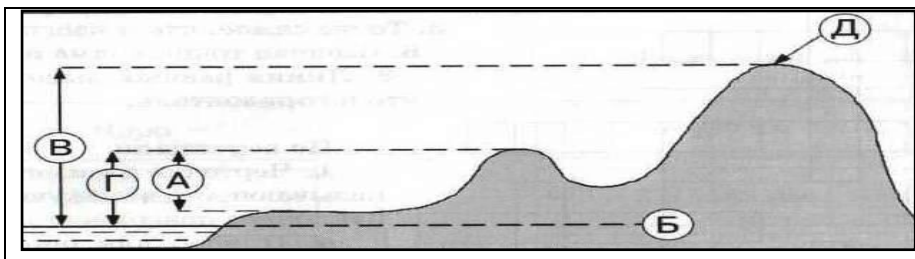
**4. Азимут — это:**

- а) угол между направлением на юг и направлением на объект;
- б) угол между направлением на север и направлением на объект;
- в) угол между направлением на восток и направлением на объект;
- г) угол между направлением на запад и направлением на объект.

**5. На картах мелкого масштаба рельеф показывается с помощью:**

- а) изолиний;
- б) послойной окраски;
- в) цифровых значений;
- г) значков.

**6. Что обозначено на предложенной схеме буквами А — Г — Д?**



А \_\_\_\_\_

Г \_\_\_\_\_

Д \_\_\_\_\_

**7. Карты мира и отдельных материков — это:**

- а) крупномасштабные карты;
- б) мелкомасштабные карты;
- в) топографические карты;
- г) планы местности.

**8. С помощью значков < и > соедините масштабы в каждой паре:**

- а) 1 : 1 000 000 и 1 : 100 000                      в) 1 : 60 000 и в 1 см 600 м  
б) в 1 см 5 км и в 1 см 10 км                      г) в 1 см 200 км и 1 : 3 000 000

**9. Заполните свободные ячейки таблицы:**


<i>Численный масштаб</i>	<i>Именованный масштаб</i>
а) ?	в 1 см 7 км
б) 1 : 15 000 000	?
в) ?	в 1 см 120 км

**10. Определите, как называется таинственный остров, если его координаты 28° ю.ш. 109° з.д. (\_\_\_\_\_).**

**11. В 1856г. английский путешественник Д. Ливингстон совершил открытие замечательного объекта. Найдите его на карте по координатам 18° ю.ш. 26° в.д. (\_\_\_\_\_).**

**12. Найдите самую высокую точку материка Южная Америка и укажите ее высоту и координаты (\_\_\_\_\_).**

**13. Нарисуйте овраг, который вытянут с запада на восток, его восточный склон крутой, а западный – пологий. Абсолютная глубина оврага 17 м, горизонтали проведены через 10 метров.**



**14. Расположите перечисленные ниже города в направлении с севера на юг:**

- \_\_\_\_\_
- 1) Москва
  - 2) Санкт-Петербург
  - 3) Пекин
  - 4) Кейптаун
  - 5) Вашингтон
  - 6) Бразилиа
  - 7) Дели
  - 8) Канберра
  - 9) Париж
  - 10) Сан-Франциско

**15. Из предложенного списка выберите номера предложений, которые соответствуют плану местности:**

- 1) масштаб мелкий
- 2) масштаб крупный
- 3) это чертеж небольшого участка поверхности
- 4) это изображение на плоскости всей земной поверхности
- 5) имеет масштаб 1 : 500
- 6) имеет масштаб 1 : 50 000 000
- 7) все объекты изображаются с помощью условных знаков
- 8) стороны горизонта определяют по меридианам и параллелям
- 9) направление на север и юг определяют по линиям рамки (север всегда сверху, юг – снизу)
- 10) учитывается кривизна поверхности Земли
- 11) кривизна поверхности Земли не учитывается
- 12) можно определить ширину улицы
- 13) города изображены кружочками
- 14) зеленым цветом показаны низменности
- 15) можно использовать для определения абсолютной высоты точек местности
- 16) можно использовать для определения географических координат

### **Тест по теме «Атмосфера».-1 вариант.**

*1. Вся погода формируется в нижней части атмосферы, которая называется:*

- |                 |                |
|-----------------|----------------|
| а) мезосфера;   | в) ионосфера;  |
| б) стратосфера; | г) тропосфера. |

*2. Чем вызвана смена времен года на Земле?*

- а) влиянием луны;
- б) вращением Земли вокруг Солнца.
- в) вращением Земли вокруг своей оси;

*3. В каком месте на Земле нет различий между погодой и климатом.*

- |                      |                    |  |
|----------------------|--------------------|--|
| а) южный полюс;      | в) экватор;        |  |
| б) умеренные широты; | г) северный тропик |  |

*4. Как называют многолетний режим погоды?*

- |               |                     |
|---------------|---------------------|
| а) погода;    | в) воздушная масса; |
| б) атмосфера; | г) климат.          |

*5. Какие осадки относятся к твердым?*

- а) иней;
- б) морось;
- в) дождь;
- г) роса.

*6. Какой прибор используют для определения относительной влажности воздуха?*

- |               |               |
|---------------|---------------|
| а) термометр; | в) гигрометр; |
| б) осадкомер; | г) барометр.  |

*7. Чему равно атмосферное давление на вершине горы высотой 4,5 км, если у подножия оно составляет 745 мм ртутного столба?*

- |            |            |
|------------|------------|
| а) 710 мм; | в) 315 мм; |
| б) 395 мм; | г) 835 мм. |







**2. Рассмотрите карту «Климатические пояса мира» и напишите названия климатических поясов, располагающихся на материках: А) Австралия Б) Евразия**  
**Часть С.** А) По плану местности определите расстояние от школы до колодца (Масштаб в 1 см-50 м). Б) Определите в каком направлении от школы находится отдельно стоящее дерево.



**Итоговая контрольная работа 6 класс  
 Вариант 2.**

**Часть А.** Выберите один правильный ответ.

**1. Большую часть гидросферы составляют:**

- А) воды Мирового океана Б) воды суши В) ледники Г) подземные воды

**2. Какой океан занимает второе место на Земле по площади?**

- А) Атлантический Б) Тихий В) Индийский Г) Северный Ледовитый

**3. Что является причиной образования океанических течений?**

- А) притяжение Луны Б) штормовой ветер В) постоянные ветры Г) подводные землетрясения

**4. Какой газ обеспечивает процессы дыхания и горения на Земле?**

- А) кислород Б) водород В) азот Г) углекислый газ

**5. В каком слое атмосферы происходит изменение погоды?**

- А) в мезосфере Б) в стратосфере В) в термосфере Г) в тропосфере

**6. Где на Земле четко выражены все четыре времени года?**

- А) в арктических широтах Б) в умеренных широтах В) в тропических широтах Г) в экваториальных широтах.

**7. Биосфера – это...** А) все живые организмы, живущие на Земле Б) всё пространство на Земле и около неё, где обитают любые организмы В) все растения, распространённые на Земле Г) оболочка Земли, где распространены все организмы и неживое вещество, созданное или изменённое организмами

**8. Влажность воздуха измеряют при помощи прибора:**

- а) барометра б) термометра в) гигрометра г) осадкомера

**9. Наименьшая доля в численности населения Земли принадлежит**

- А) негроидной расы Б) европеоидной расы В) монголоидной расы Г) австралоидной расы

**10. Атмосферное давление измеряют при помощи прибора:**

- а) барометра б) термометра в) гигрометра г) осадкомера

**11. Какие горы –самые высокие в мире?**

- А) Кавказ Б) Гималаи В) Анды Г) Уральские

**12. К антропогенным природным комплексам не относят:**

- А) пашню Б) карьер В) лесополосу Г) высокогорный ледник

**Часть В (работа по картам атласа)**

1. Выберите из перечисленных ниже морей те, которые принадлежат к Тихому океану (3 моря)

А) Охотское, Б) Балтийское В) Японское, Г) Средиземное, Д) Берингово, Е) Аравийское

2. Рассмотрите карту «Климатические пояса мира» (стр.25) и напишите названия климатических поясов, располагающихся на материках:

А) Африка            Б) Северная Америка

Часть С. А) По плану местности определите расстояние от школы до отдельно стоящего дерева (Масштаб в 1 см - 50 м) Б) Определите в каком направлении от школы находится колодец.



7 класс

### Контрольная работа по теме «Общие закономерности природы Земли» 1 вариант.

1. <i>Выбери правильный ответ.</i> 1 Какая часть света состоит из 2 материков А) Австралия Б) Америка В) Евразия Г) Африка
2. Климатическая карта мира – это карта по содержанию: А) тематическая Б) мелкомасштабная В) общегеографическая Г) крупномасштабная
3. Древний устойчивый участок земной коры называют А) плоскогорье Б) равнина В) горы Г) платформа
4. Пассаты- это ветры А) у полюсов, Б) у экватора В) в умеренных широтах
5. Закончи предложение : на экваторе <b>какое ?</b> атмосферное давление
6. Самое мощное тёплое течение называют?
7. Что такое антропогенный комплекс? Приведи 3 примера.
8. Какие переходные климатические пояса ты знаешь? Перечисли их.

### Контрольная работа по теме «Общие закономерности природы Земли» 2 вариант.

1. <i>Выбери правильный ответ.</i> 1 Какой материк состоит из 2 частей света: А) Австралия Б) Америка В) Евразия Г) Африка
2. Политическая карта Африки – это карта по охвату территории: А) тематическая Б) материков В) общегеографическая Г) мировая
3. Подвижный участок земной коры называют А) плоскогорье Б) равнина В) горы Г) платформа
4. Западные- это ветры А) у полюсов, Б) у экватора В) в умеренных широтах
5. Закончи предложение : на полюсах <b>какое ?</b> атмосферное давление
6. Самое мощное холодное течение называют?
7. Что такое природная зона? Приведи 3 примера.
8. Какие основные климатические пояса ты знаешь? Перечисли их.

## Контрольная работа по теме «Северная Америка»

<b>1 вариант</b>		<b>2 вариант</b>	
1.	Лейф Счастливый добрался до берегов Америки на 500 лет раньше Колумба	1.	Первые русские мореплаватели, достигшие побережья Северной Америки: Витус Беринг и Алексей Чириков
2.	Экватор пересекает Северную Америку в самой южной части	2.	У берегов Северной Америки находится крупнейший остров планеты
3.	Кордильеры сформировались в эпоху мезозойской складчатости	3.	В горной системе Кордильер отсутствуют действующие вулканы
4.	Аппалачи сформировались в эпоху байкальской складчатости	4.	В районе Великих Американских озер располагается одно из богатейших в мире месторождений железной руды
5.	В пределах Северо-Американского материка представлены абсолютно все типы климата	5.	Один из самых влажных районов Северной Америки — побережье Аляски
6.	Наибольшая мощность ледяного покрова в настоящее время наблюдается в Гренландии и на острове Виктория	6.	Для западных склонов Кордильер характерен умеренный морской климат
7.	Большая часть территории Северной Америки расположена в бассейне Атлантического океана	7.	Группу Великих Американских озер образуют четыре озера: Верхнее, Мичиган, Гурон и Онтарио
8.	Ниагарский водопад — один из крупнейших в мире	8.	Великий ледник пришел на территорию Северной Америки со стороны Гренландии
9.	В бассейне внутреннего стока расположено много соленых озер	9.	Наибольшую площадь на Северо-Американском материке занимает степная зона
10.	Среди млекопитающих ближайший родственник койота — коала	10.	Секвойи — самые большие деревья нашей планеты
11.	Система Великих Американских озер располагается в зоне смешанных лесов	11.	Столица Соединенных Штатов Америки — город Вашингтон
12.	Значительную часть территории США занимают Центральные и Великие равнины	12.	Самая низкая температура воздуха в США отмечается на севере страны — на границе с Канадой
13.	США — молодая страна, существующая чуть более 200 лет	13.	Мексика — крупнейшая страна Латинской Америки
14.	Эскимосы дали миру: вигвам, каяк.	14.	Человек переселился на Северо-Американский материк из Южной Америки
15.	Население Северной Америки составляет около 450 млн. чел.	15.	Индейцы дали миру: иглу, мокасины.

## 1 вариант (ответы)

1	Лейф Счастливый добрался до берегов Америки на 500 лет раньше Колумба	Да
2	Экватор пересекает Северную Америку в самой южной части	Нет
3	Кордильеры сформировались в эпоху мезозойской складчатости	Да
4	Аппалачи сформировались в эпоху байкальской складчатости	Нет
5	В пределах Северо-Американского материка представлены абсолютно все типы климата	Нет
6	Наибольшая мощность ледяного покрова в настоящее время наблюдается в Гренландии и на острове Виктория	Нет
7	Большая часть территории Северной Америки расположена в бассейне Атлантического океана	Да
8	Ниагарский водопад — один из крупнейших в мире	Да
9	В бассейне внутреннего стока расположено много соленых озер	Да
10	Среди млекопитающих ближайший родственник койота — коала	Нет
11	Система Великих Американских озер располагается в зоне смешанных лесов	Да
12	Значительную часть территории США занимают Центральные и Великие равнины	Да
13	США — молодая страна, существующая чуть более 200 лет	Да
14	Эскимосы дали миру: вигвам, каяк.	Нет
15	Население Северной Америки составляет около 450 млн. чел.	Да

## 2 вариант(ответы)

1	Первые русские мореплаватели, достигшие побережья Северной Америки: Витус Беринг и Алексей Чириков	Да
2	У берегов Северной Америки находится крупнейший остров планеты	Да
3	В горной системе Кордильер отсутствуют действующие вулканы	Нет
4	В районе Великих Американских озер располагается одно из богатейших в мире месторождений железной руды	Да
5	Один из самых влажных районов Северной Америки — побережье Аляски	Да
6	Для западных склонов Кордильер характерен умеренный морской климат	Да
7	Группу Великих Американских озер образуют четыре озера: Верхнее, Мичиган, Гурон и Онтарио	Нет
8	Великий ледник пришел на территорию Северной Америки со стороны Гренландии	Да
9	Наибольшую площадь на Северо-Американском материке занимает степная зона	Нет
10	Секвойи — самые большие деревья нашей планеты	Да
11	Столица Соединенных Штатов Америки — город Вашингтон	Да
12	Самая низкая температура воздуха в США отмечается на севере страны — на границе с Канадой	Нет
13	Мексика — крупнейшая страна Латинской Америки	Да
14	Человек переселился на Северо-Американский материк из Южной Америки	Нет
15	Индейцы дали миру: иглу, мокасины.	Нет

«5»-0-1 ошибка

«3»-5-8 ошибок

«4»-2-4 ошибки

«2»- больше 8 ошибок

**Итоговая контрольная работа**

**-1 вариант**

**I. В заданиях 1 – 12 выберите один правильный ответ.**

**1. Части света:**

*А) Африка, Европа, Америка, Австралия, Антарктида, Азия. Б) Южная Америка, Австралия, Северная Америка, Евразия, Антарктида, Африка. В) Европа, Азия, Южная Америка, Австралия, Антарктида.*

**2. Антарктиду открыли:**

*А) Шмидт С,А, Ф.Магелан, Б) Р.Амундсен, Пржевальский Ф.Ф. В) Ф.Белинсгаузен, М.Лазарев*

**3. Берега Евразии омывают моря:**

*А) Южного океана Б) Северного Ледовитого, Атлантического, Тихого, Индийского океанов*

*В) Атлантического, Индийского, Тихого океанов.*

**4. Самыми высокими горными системами Евразии являются:** *А) Анды, Кордильеры, Аппалачи*

*Б) Гималаи, Памир, Тибет В) Скалистые горы, Береговой*

**5. Крупнейшие реки Северной Америки:** *А) Миссури, Макензи, Юкон. Б) Амазонка, Оранжевая, Лимпопо.*

*В) Волга, Амур, Сырдарья.*

**6. Государства Северной Америки:** *А) Бразилия, Аргентина, Чили Б) США, Канада, Мексика. В) Китай, Россия, Казахстан.*

**7. Горы Южной Америки:**

*А) Анды    Б) Аппалачи    В) Атлас.*

**8. Крайние точки Евразии:**

*А) Фроуэрд, Сент-Чарлз, Рас-Энгела, Рас-Хафун*

*Б) Йорк, Юго-Восточный, Юго-Западный, Байрон*

*В) Рока, Челюскин, Пиай, Дежнева*

**9. В каком океане находится Марианский глубоководный желоб?** *1) Индийском    2) Тихом*

*3) Атлантическом    4) Северном Ледовитом.*

**10. Какое утверждение о Египте является неверным?**

- А) Территория страны омывается водами Индийского и Атлантического океанов.  
 Б) По территории страны протекает самая длинная река мира.  
 В) Одной из важнейших отраслей хозяйства является туризм.

**11. В каком утверждении допущена ошибка?**

- А) В Казахстане расположен космодром Байконур.  
 Б) Армения и Грузия расположены в Европе.  
 В) Таджикистан в основном расположен в горах.

**12. Какая из названных стран расположена в Африке?**

- А) Непал    Б) Парагвай    В) Мьянма    Г) Ботсвана

**13. Установите соответствие между страной и ее столицей.**

Страна	Столица
1. Испания	А) Прага
2. Австрия	Б) Афины
3. Греция	В) Мадрид
	Г) Вена

**14. Установите соответствие**

<u>Природная зона</u>	<u>Растения и животные</u>
1. Экваториальные леса	а) травы, баобабы, жирафы, слоны
2. Саванны	б) пальмы, фикусы, лианы, гориллы
3. Пустыни	в) колючие кустарники, ящерицы, змеи.

**15. Укажите географические объекты от самого северного к самому южному:** 1. Новая Зеландия 2. Мадагаскар 3. Карское море 4. Желтое море

5. Аравийский полуостров 6. Балтийское море 7. Альпы

**16. Определите государство по его краткому описанию**

Государство расположено на четвертом по площади материке в восточной его части. Государственным языком является португальский язык. Столица расположена внутри страны. По территории государства протекает река Амазонка.

**Итоговая контрольная работа  
 -2 вариант**

**I. В заданиях 1 – 12 выберите один правильный ответ.**

**1. Материки земного шара:**

А) Африка, Европа, Америка, Австралия, Антарктида, Азия. Б) Южная Америка, Австралия, Северная Америка, Евразия, Антарктида, Африка. В) Европа, Азия, Южная Америка, Австралия, Антарктида.

**2. Первое кругосветное плавание совершил:**

А) Ф.Магеллан, Б) Пржевальский Н.М. В) М.Лазарев

**3. Берега Африки омывают моря:**

А) Северного Ледовитого океана Б) Северного Ледовитого, Атлантического, Тихого, Индийского океанов В) Атлантического, Индийского, Южного

**4. Самой высокой горной системой Южной Америки являются:** А) Анды Б) Гималаи, Памир, Тибет

В) Скалистые горы, Береговой хребет

**5. Крупнейшие реки Африки:**

А) Миссури, Макензи, Юкон Б) Нил, Конго, Нигер.

В) Волга, Амур, Сырдарья.

**6. Государства Южной Америки:**

А) Бразилия, Аргентина, Чили

**7. Горы Северной Америки:**

А) Анды Б) Аппалачи В) Атлас.

**8. Крайние точки Африки :**

А) Альмади, Бен-Сека, Игольный, Рас-Хафун

Б) Йорк, Юго-Восточный, Юго-Западный, Байрон

В) Рока, Челюскин, Пиай, Дежнева

**9. Какой океан самый теплый по температуре поверхностных вод? 1) Индийский  
2) Тихий**

3) Атлантический 4) Северный Ледовитый.

**10. Какое утверждение о США является неверным?**

А) На востоке страны расположены горы Аппалачи.

Б) Столица США – город Нью-Йорк.

В) На территории США расположена крайняя западная точка Северной Америки – мыс Принца Уэльского.

**11. В каком утверждении допущена ошибка?**

А) Китай – самая населенная страна мира.

Б) Река Янцзы, протекающая по территории Китая, - самая длинная река Евразии.

В) Самые большие территории в Китае занимает природная зона степей и лесостепей.

12. Какой из перечисленных городов является столицей Австралии?

А) Мельбурн Б) Сидней В) Канберра Г) Брисбен

13. Установите соответствие между страной и ее столицей.

Страна	Столица
1. Польша	А) Варшава
2. Эстония	Б) Стокгольм
3. Швейцария	В) Мадрид
	Г) Таллин

14. Установите соответствие

Природная зона                      Растения, животные

1. Экваториальные леса а) алоэ, молочай, шакалы, гиены

2. Саванны б) пальмы, эбеновое дерево, окапи

3. Пустыни в) травы, зонтичные акации, зебры

15. Укажите географические объекты от самого северного к самому южному

1. Озеро Виктория 2. Водопад Виктория

3. Полуостров Сомали 4. Пустыня Калахари

5. Горы Атлас 6. Капские горы 7. Озеро Чад

16. Определите государство по его краткому описанию

Государство расположено в Западной Европе. Столица расположена на одной из крупных рек. Государственный язык распространен по территории мира из-за колониального прошлого этого государства. Символом столицы государства является башня, построенная к Всемирной торговой выставке.



## 8 класс

### Тест по теме «Рельеф России»

#### I Вариант.

1. Устойчивые участки земной коры называются:

- а) платформы;                      Б) щиты;                      В) складчатые области.

2. Строение земной поверхности (коры) показано на карте:

- А) физической;                      Б) геологической;                      В) тектонической.

3. Горы расположены на:

- А) платформах;                      Б) плитах;                      В) в складчатых областях.

4. В мезозойскую складчатость поднялись хребты:

- А) Алтай;                      Б) Сихотэ-Алиня;                      В) Кавказа.

5. Установите соответствие между горами и их высшими вершинами:

1) Кавказ;                      а) г. Победа;

2) Алтай;                      б) г. Белуха;

3) Хребет Черского;                      в) Эльбрус

6. В Западной Сибири больше всего добывают:

А)

Железной руды    Б) золота    В) соли    г) природного газа

7. К формам рельефа ледникового происхождения относятся:

- А) морены, бараньи лбы;                      Б) овраги, балки;                      В) барханы, дюны.

8. Поверхность России понижается к

- А) югу;                      Б) северу;                      В) западу;                      Г) востоку.

#### II Вариант.

1. Геологическая эра, которая продолжается и сейчас называется:

- А) мезозойская;                      Б) кайнозойская;                      В) палеозойская.

2. Наука о минералах - это: А) петрография; Б) палеонтология; В) геотектоника.

3. К древним складчатым областям приурочены месторождения:

- а) угля, нефти, газа;                      Б) железных руд, золота;                      В) и тех и других.

4. Выберите неверное утверждение:

А)

крупные равнины расположены на платформах;

Б) п-

ов Камчатка и Курильские о-ва - самые сейсмически активные зоны России;

В) эоловые процессы создают морены;

5. Установите соответствие:

1)

грязекаменный поток;

а) лавина;

2) Сход снега со склонов гор;

б) сель;

3) Рыхлые глинисто-валунные, ледниковые отложения;

в) морена.

6. Устойчивые участки земной коры называются...

- А) платформы;                      Б) складчатые области.

7. Равнины расположены на:

- А) границах литосферных плит;                      Б) платформах;                      В) в складчатых областях.

8. Самые высокие горы России это:

- А) Алтай;                      б) Уральские;                      В) Саяны;                      г) Кавказ;

## Проверочная работа по теме «Воды» и «Почвы»

№	1 вариант.	№	2 вариант.
1.	<p><b>Распределите самые крупные реки по бассейнам океанов:</b>                      1) <i>Атлантического</i>                      2) <i>Тихого</i>                      А) Обь б) Дон в ) Енисей г) Амур                      д) Волга е) Иртыш ж) Кубань                      з) Урал и) Анадырь</p>	1.	<p><b>Распределите самые крупные реки по бассейнам океанов:</b>                      1) <i>Северного Ледовитого</i>                      2) <i>Бессточной области</i>                      А) Обь б) Дон в ) Енисей г) Амур                      д) Волга е) Иртыш ж) Кубань                      з) Урал и) Анадырь</p>
2.	<p><b>Укажите, какие свойства рек зависят от климата:</b>                      а) полноводность                      б) режим реки                      в) режим питания                      г) скорость течения                      д) наличие порогов п водопадов                      е) уклон реки                      ж) падение реки</p>	2.	<p><b>Укажите, какие свойства рек зависят от рельефа:</b>                      а) полноводность                      б) режим реки                      в) режим питания                      г) скорость течения                      д) наличие порогов п водопадов                      е) уклон реки                      ж) падение реки</p>
3.	<p><b>От чего зависит густота речной сети?</b>                      а) от рельефа                      б) от географического положения                      в) от климата                      г) от деятельности человека</p>	3.	<p><b>Причинами весеннего половодья на реках Русской равнины являются:</b>                      а) весенние дожди                      б) таяние снега                      в) подземное питание                      г) таяние ледников в горах</p>
4.	<p><b>Какая единственная река вытекает из озера Байкал:</b>                      А. Ангара      Б. Селенга      В. Лена                      Г. Енисей</p>	4.	<p><b>Самым крупным озером Европы является:</b>                      А. Псковское      Б. Онежское      В.                      Имандра      Г. Ладожское</p>
5.	<p><b>Образование котловины этого озера связано с деятельностью древнего ледника:</b>                      А. Байкал      Б. Онежское      В. Чаны                      Г. Баскунчак</p>	5.	<p><b>Какое из озер располагается на Прикаспийской низменности?</b>                      А. Эльтон      Б. Чаны      В. Ханка                      Г. Сарезское</p>
6.	<p><b>Больше всего водных ресурсов потребляет ...</b>                      А. Сельское хозяйство                      Б. Промышленность      В. Население                      Г. Транспорт</p>	6.	<p><b>Какое стихийное явление не связано с водой?</b>                      А. Сель      Б. Лавина                      В. Осыпь      Г. Наводнение</p>
7.	<p><b>Механический состав почв определяется по</b>                      А) содержанию гумуса                      Б) преобладающей растительности                      В) содержанию влаги                      Г) ) соотношению глины и песка</p>	7.	<p><b>Какая структура почв не благоприятна для развития сельскохозяйственных растений?</b>                      А) зернистая                      Б) пылеватая                      В) комковатая                      Г) чешуйчатая</p>
8.	<p><b>Выберите агротехнические методы для зоны степей (юг России):</b>                      А) осушение почвы                      Б) обработка полей поперек склонов                      В) орошение                      Г) снегозадержание</p>	8.	<p><b>Выберите агротехнические методы для зоны тайги ( север России):</b>                      А) осушение почвы                      Б) обработка полей поперек склонов                      В) обработка полей вдоль склонов                      Г) снегозадержание</p>

### Итоговая контрольная работа 8 класс

#### Вариант 2.

**1. По какому из перечисленных показателей Россия занимает первое место в мире?**

- А) численность населения      Б) разведанные запасы нефти      В) площадь пахотных земель      Г) площадь территории

**2. Какое утверждение о территории и географическом положении России является верным?**

- А) часть территории России расположена в Западном полушарии Б) территория России расположена в трех частях света В) территорию России омывают воды четырех океанов Г) более половины территории страны находится за северным полярным кругом

**3. На границе с какой из перечисленных стран находится крайняя западная точка России?**

- А) Белоруссия Б) Норвегия В) Финляндия Г) Польша

**4. В каких горах расположена самая высокая вершина России?**

- А) Алтай Б) Урал В) Кавказ Г) Становой хребет

**5. Расположите субъекты РФ в последовательности, в которой их жители встречают Новый год**

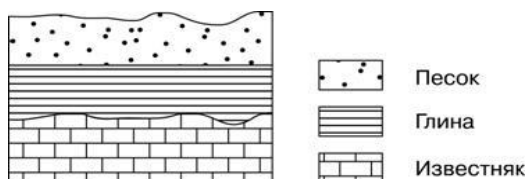
- А) Красноярский край Б) Краснодарский край В) Приморской край.

**Запишите получившуюся последовательность букв**

**6. Для безопасности людей в сейсмоопасных районах применяется особая технология строительства. В каком из перечисленных регионов России необходимо вести сейсмостойкое строительство?**

- А) Сахалинская область Б) республика Калмыкия В) Ростовская область Г) Астраханская область

**7. Во время экскурсии учащиеся сделали схематическую зарисовку залегания горных пород на обрыве в карьере.**



Расположите показанные на рисунке слои горных пород в порядке **увеличения** их возраста (от самого молодого до самого древнего). Запишите получившуюся последовательность цифр.

- 1) известняк 2) глина 3) песок

**8. Огромные валуны, встречающиеся на территории северо-запада России – это результат:**

- А) деятельности текучих вод Б) деятельности ветра В) деятельности древнего ледника  
Г) извержений древних вулканов

**9. Прочитайте фрагмент путевых заметок журналиста**

«...Единственный свободный вездеход в райцентре сломался и пришлось три часа дожидаться вертолета, чтобы добраться до посёлка газовиков. Во время полета мы не увидели привычных квадратиков и прямоугольников полей. Бескрайнюю равнину с блюдцами небольших озер прорезали только нитки трубопроводов. Несмотря на то, что на дворе был июнь, кое-где белел не растаявший снег...».

Определите, о какой природно-хозяйственной зоне говорится в заметке.

**10. Установите соответствие между видами природных ресурсов и типами, к которым они относятся**

Виды ресурсов

1. Энергия ветра  
2. Минеральные  
3. Лесные  
4. Почвенные

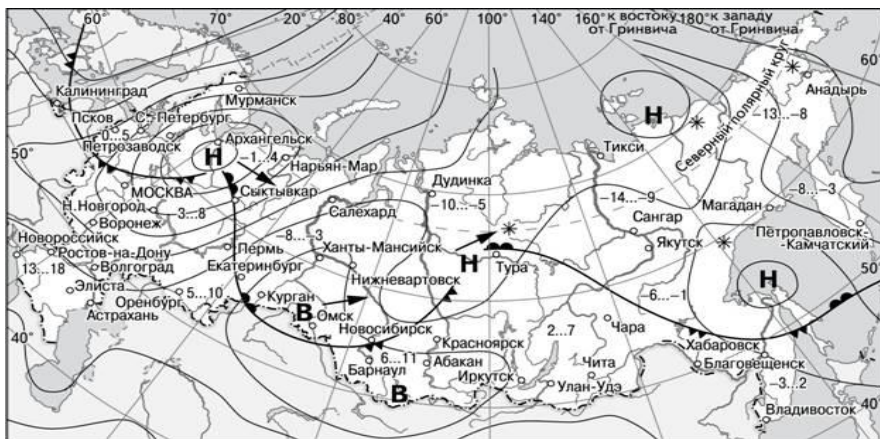
Типы ресурсов

- А) исчерпаемые возобновимые  
Б) исчерпаемые невозобновимые  
В) неисчерпаемые

**11. Примером нерационального природопользования является**

- А) проведение снегозадержания Б) осушение болот в верховьях рек В) создание лесополос в степной зоне  
Г) рекультивация земель

**Задания 12-13 выполняются с использованием приведенной ниже карты погоды.**



- |          |   |        |                            |
|----------|---|--------|----------------------------|
| <b>В</b> | Область высокого атмосферного давления          |        | Тёплый атмосферный фронт   |
| <b>Н</b> | Область низкого атмосферного давления           |        | Холодный атмосферный фронт |
|          | Направление перемещения циклонов и антициклонов | -3...2 | Температура воздуха (°C)   |
|          |   | *      | Снег                       |

12. Карта погоды составлена на 18 апреля 2018 г. В каком из перечисленных городов, показанных на карте, следующий день наиболее вероятно существенное **потепление**?

- А) Калининград Б) Екатеринбург В) Москва Г) Хабаровск

13. Какой из перечисленных городов, показанных на карте, находится в зоне действия **циклона**?

- А) Архангельск Б) Омск В) Новосибирск Г) Иркутск

14. Расположите города в порядке **понижения значений средних температур января на их территории.**

- А) Санкт-Петербург  
Б) Красноярск  
В) Екатеринбург

15. Студенты естественно-географического факультета изучают гейзеры, геотермальные источники и грязевые вулканы. Какой из перечисленных заповедников им следует посетить?

- А) Кроноцкий Б) Кивач В) Гыданский Г) Большой Арктический

16. Определите, какой из перечисленных городов России может наиболее пострадать в случае **повышения уровня Мирового океана, вызванного глобальным потеплением климата.**

- А) Новосибирск  
Б) Санкт-Петербург  
В) Москва  
Г) Казань

**Итоговая контрольная работа по географии 8 класс  
Вариант 1.**

**1. По какому из перечисленных показателей Россия занимает первое место в мире?**

- А) численность населения    Б) разведанные запасы природного газа    В) площадь современного оледенения  
Г) площадь пахотных земель

**2. Какое утверждение о территории и географическом положении России является верным?**

- А) большая часть территории России находится в умеренном климатическом поясе  
Б) территория России расположена в трех частях света  
В) протяженность России больше с севера на юг, чем с запада на восток  
Г) крайняя западная точка России является крайней западной точкой Евразии

**3. На границе с какой из перечисленных стран находится крайняя южная точка России?**

- А) Казахстан    Б) Китай    В) Финляндия    Г) Азербайджан

**4. Какая горная вершина является самой высокой в России?**

- А) Белуха    Б) Народная    В) Эльбрус    Г) Ключевская Сопка

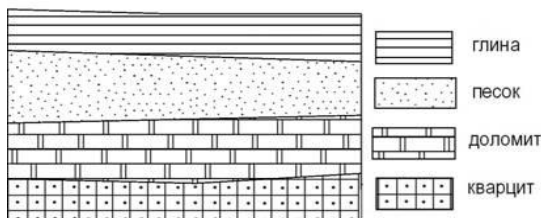
**5. Расположите субъекты РФ в последовательности, в которой их жители встречают Новый год**

- А) Новосибирская область    Б) Ростовская область    В) Республика Бурятия

**6. Какой из перечисленных городов России находится в сейсмоопасной зоне?**

- А) Архангельск    Б) Волгоград    В) Самара    Г) Петропавловск-Камчатский

**7. Во время экскурсии учащиеся сделали схематическую зарисовку залегания горных пород на обрыве в карьере.**



Расположите показанные на рисунке слои горных пород в порядке **увеличения** их возраста (от самого молодого до самого древнего). Запишите получившуюся последовательность цифр.

- 1) доломит    2) глина    3) кварцит

**8. Для какого из перечисленных субъектов Российской Федерации характерны формы рельефа, созданные ветром?**

- А) Иркутская область    Б) республика Карелия    В) Астраханская область    Г) Тульская область

**9. Определите, о какой природно-хозяйственной зоне говорится в заметке журналиста?**

«От областного центра до государственной границы добирались на машине. Часа два мы ехали по прямому шоссе. Всю дорогу вокруг нас, сколько хватало глаз, простирались бескрайние поля с колосющимися хлебами пшеницы. Солнце палило нещадно. Невысокие деревца вдоль дороги как будто спрашивали: «Зачем вы посадили нас здесь? Нам тут непривычно и одиноко».

**10. Установите соответствие между видами природных ресурсов и типами, к которым они относятся**

Виды ресурсов

1. Солнечная энергия  
2. Почвенные  
3. Лесные  
4. Минеральные

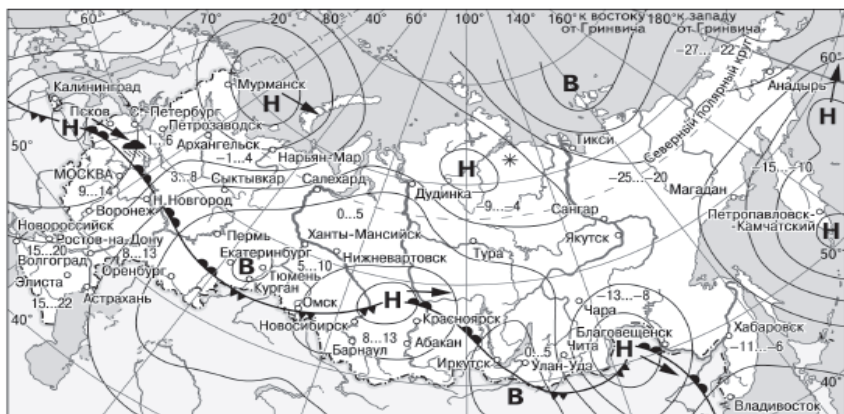
Типы ресурсов

- А) исчерпаемые возобновимые  
Б) исчерпаемые невозобновимые  
В) неисчерпаемые

**11. Примером рационального природопользования является**

- А) вырубка лесов в долинах рек    Б) строительство ГЭС на равнинных реках    В) производство бумаги из макулатуры    Г) осушение болот в верховьях малых рек

**Задания 12-13 выполняются с использованием приведенной ниже карты погоды.**



- |   |                                  |
|---|----------------------------------|
| <b>В</b> Область высокого атмосферного давления | Тёплый атмосферный фронт         |
| <b>Н</b> Область низкого атмосферного давления  | Холодный атмосферный фронт       |
| Направление перемещения циклонов и антициклонов | 14...19 Температура воздуха (°C) |
|   | Дождь                            |
|   | Снег                             |

12. Карта погоды составлена на 7 апреля. В каком из показанных на карте городов на следующий день наиболее вероятно существенное похолодание?

- А) Архангельск Б) Новосибирск В) Пермь Г) Благовещенск

13. Какой из перечисленных городов, показанных на карте, находится в зоне действия антициклона?

- А) Благовещенск Б) Красноярск В) Магадан Г) Иркутск

14. Студенты естественно-географического факультета изучают природный комплекс дельты крупной равнинной реки. Какой из перечисленных заповедников им следует посетить?

- А) Уссурийский Б) Астраханский В) Хакасский Г) Витимский

15. В каком из перечисленных субъектов Российской Федерации сплошное распространение многолетней мерзлоты?

- 1) Республика Карелия 2) Краснодарский край  
3) Астраханская область 4) Республика Саха (Якутия)

16. Расположите города в порядке понижения значений средних температур января на их территории.

- А) Омск  
Б) Иркутск  
В) Москва

Запишите получившуюся последовательность

**Критерии оценки**

**15-16 балла «5»**

**12-14 баллов «4»**

**8-11 баллов «3»**

**0-7 баллов «2»**

**9 класс**  
**Входной контроль**  
**Вариант 1**

**Часть «А»**

- 1. Россия – крупнейшее государство мира. Его площадь составляет:**
  - а) 32,7 млн. кв. км;*
  - б) 17,1 млн. кв. км;*
  - в) 54, 7 млн.кв. км;*
  - г) 27,2млн. кв. км.*
- 2. Сухопутной границы с Россией не имеют:**
  - а) Китай, Польша;*
  - б) Норвегия, Литва;*
  - в) Казахстан, Монголия;*
  - г) США, Япония.*
- 3. Какой из перечисленных климатических поясов занимает большую часть России:**
  - а) арктический;*
  - б) субарктический;*
  - в) умеренный;*
  - г) субтропический.*
- 4. Излучение солнцем тепла и света называется:**
  - а) солнечной радиацией;*
  - б) воздушной массой;*
  - в) увлажнением;*
  - г) испаряемостью.*
- 5. Крайний восточной материковой точкой России является:**
  - а) мыс Челюскин;*
  - б) мыс Дежнева;*
  - в) мыс Флигели;*
  - г) гора Базардюю.*
- 6. Самая высокая точка России:**
  - а) гора Эльбрус;*
  - б) гора Народная;*
  - в) гора Ямантау;*
  - г) гора Белуха.*
- 7. Какое стихийное природное явление происходит на реках:**
  - а) наводнение;*
  - б) ураганы;*
  - в) землетрясение;*
  - г) цунами.*
- 8. Типичное животное тундры:**
  - а) лось;*
  - б) песец;*
  - в) тигр;*
  - г) бурый медведь.*
- 9. Расположите регионы России в той последовательности, в которой они встречают Новый год. Запишите буквы в правильной последовательности :**
  - а) Дагестан;*
  - б) Якутия;*
  - в) Бурятия;*
- 10. На какой из перечисленных территорий часто происходят землетрясения?**
  - а) остров Сахалин;*
  - б) полуостров Ямал;*
  - в) острова Северная Земля.*

**Часть «Б»**

- 1. Найдите единственную ошибку в описании России:**
  - А) она граничит с 18-ю странами;*
  - Б) самая протяженная граница – с Казахстаном;*
  - В) омывается морями двух океанов.*
- 2. Какое из утверждений является верным?**
  - А) Н. Пржевальский проводил свои географические исследования в Африке;*





## Часть «Б»

### 1. Найдите единственную ошибку в описании России:

- А) она граничит по суше с 17-ю странами;*
- Б) омывается морями трех океанов;*
- В) территория России составляет 17,1 млн. кв. км*

### 2. Вам принесли на экспертизу проекты строительства АЭС в окрестностях ряда городов России. Какие из этих проектов вы отвергнете сразу из-за опасности разрушения станций во время землетрясений?

- А) Нижний Новгород, Б) Орел, В) Оренбург, Г) Петропавловск-Камчатский.*

### 3. Студенты естественно-географического факультета изучают природный комплекс дельты крупной равнинной реки. Какой из перечисленных заповедников им необходимо посетить для проведения исследовательской работы?

- А) Остров Врангеля Б) Хакасский;*
- В) Астраханский Г) Тебердинский*

## **Контрольная работа теме «Межотраслевые комплексы России»**

### **Вариант 1**

#### 1. Тест ( 1-ответ)

1. В крупных городах для обеспечения энергией и горячей водой размещают:  
а) ТЭС; б) ГЭС; в) ТЭЦ; г) АЭС.
3. Металлургические заводы полного цикла размещают с учетом:  
а) сырьевой базы; б) квалификационных кадров; в) источников дешевой энергии.
5. Наличие квалификационных кадров имеет важное значение при размещении:  
а) авиационного завода; б) тракторного завода; в) завода горно-шахтового оборудования.
7. Установите соответствие

#### **Предприятие ( пример: 1-В)**

1. Сахарный завод
2. Целлюлозно-бумажный комбинат
3. Алюминиевый завод
4. Часовой завод

#### **Факторы размещения**

- а) энергетический б) трудовой в) водный г) сырьевой
9. Специализация и кооперирование – важные факторы размещения:
- а) часового завода; б) текстильного комбината; в) завода синтетического волокна; г) заводы фосфорных удобрений.

## 2. Географический диктант.

1. Производственные связи между предприятиями называются - ...
2. Перевод оборонного предприятия на производство мирной продукции - ...
3. Группа металлургических предприятий, использующие общие рудные или топливные ресурсы, и производящие общую долю металла называют - ...
4. Показатель работы транспорта, рассчитываемый как произведение количества перевезённых грузов на дальность перевозки - ...
5. Буроугольный бассейн Сибири - ...
6. Нефтяная база, дающая 70% добычи нефти - ...
7. Крупнейшая ТЭС - ...
8. Крупнейшая АЭС - ...
9. Центры производства калийных удобрений – ( 2 города). . .

### Варианты ответов:

**Грузооборот, Березники, Москва, Пассажирооборот, Кузбасс, Донбасс, Канско-Ачинский, Комбинат, База, Кооперирование, Специализация, Трудоёмкость, Конверсия, Соликамск, Наукоёмкость, Волго-Уральская, Западно-Сибирская, Баренцево-Печорская, Белоярская, Красноярская, Курская, Сургутская.**

### **Контрольная работа по теме «Межотраслевые комплексы России»**

#### **Вариант 2.**

#### **ТЕСТ (1-ответ)**

1. ГЭС строят с учетом наличия:
  - а) источника дешевой энергии; б) трудовых ресурсов; в) природных условий.
2. На источники дешевой энергии ориентируются с учетом:
  - а) ТЭС; б) алюминиевых заводов; в) медеплавильных заводов.
3. Судостроительный завод строятся с учетом:
  - а) металлургической базы; б) потребителя; в) квалификационных кадров.
4. При строительстве предприятий по производству калийных удобрений учитываются:
  - а) наличие сырья; б) потребители; в) источник дешевой энергии.
5. К металлоемкому машиностроению относятся:
  - а) авиационный завод; б) часовой завод; в) завод горно-шахтового оборудования

## 2. Географический диктант.

1. Выпуск предприятиями однородной продукции называется ...
2. Совокупность сооружений, систем и служб, обеспечивающих условия для нормальной работы населения и отраслей экономики называется ....

3. Совокупность всех видов транспорта, объединённых транспортными узлами, называется...
4. Группа электростанций разных типов, объединённых линиями электропередач и управляемых из одного центра - .....
5. Угольный бассейн, занимающий 1 место по добыче - .....
6. Крупнейший морской порт Балтийского бассейна - ...
7. Основным звеном АПК является - ....
8. По запасам нефти Россия занимает ....
9. Ведущее предприятие газовой промышленности ....

Варианты ответов:

**Пищевая промышленность, «Лукойл», Калининград, 1 место, Москва, Транспортная система, Кузбасс, «Роснефть», Донбасс, Канско-Ачинский, Земледелие, Инфраструктура, Кооперирование, Специализация, «Газпром», Санкт-Петербург, Энергосистема, 2 место, Соликамск, Наукоёмкость, Сельское хозяйство, Западно-Сибирская.**

### Итоговая контрольная работа ВАРИАНТ 1.

1. Какая из перечисленных областей имеет выход к Государственной границе Российской Федерации?

- |                 |                 |
|-----------------|-----------------|
| 1) Пензенская   | 3) Брянская     |
| 2) Свердловская | 4) Новгородская |

2. Для какого из перечисленных регионов России характерен муссонный климат умеренного пояса?

- |                            |                       |
|----------------------------|-----------------------|
| 1) Калининградская область | 3) Мурманская область |
| 2) Ямало-Ненецкий АО       | 4) Приморский край    |

3. С сейсмичностью и подводным вулканизмом тесно связана опасность возникновения огромных морских волн — цунами, под угрозой которых находятся территории прибрежных городов и других населённых пунктов. В каком из перечисленных субъектов необходима работа специальных служб по предупреждению населения о цунами?

- |                       |                      |
|-----------------------|----------------------|
| 1) Ленинградская обл. | 3) Камчатский край   |
| 2) Татарстан          | 4) Астраханская обл. |

4. Какой из перечисленных портов Северного морского пути является незамерзающим?

- |             |            |
|-------------|------------|
| 1) Мурманск | 3) Хатанга |
| 2) Диксон   | 4) Тикси   |

#### Демографические показатели отдельных регионов РФ в 2007 г.

Регион	Общая численность населения, тыс. чел.	Рождаемость, ‰	Естественный прирост, ‰
Ивановская область	1088	9,0	-11,0
Республика Коми	975	11,1	-2,7

Республика Дагестан	2659	15,3	8,7
Новосибирская область	2670	10,6	0

5. Используя данные таблицы, определите, в каком из перечисленных регионов наблюдался наибольший естественный прирост.

- 1) *Новосибирская область*                                      3) *Ивановская область*  
2) *Республика Дагестан*                                      4) *Республика Коми*

6. Используя данные таблицы, определите смертность населения в Ивановской области в 2007 г. в ‰. Ответ запишите в виде числа.

Ответ \_\_\_\_\_ ‰.

7. В каком из перечисленных регионов России средняя плотность населения наибольшая?

- 1) *Чукотский АО*    3) *Ханты-Мансийский АО — Югра*  
2) *Нижегородская область*                                      4) *Хабаровский край*

8. В каком из высказываний содержится информация о миграции населения?

- 1) *В России, так же как и в мире, городской образ жизни получает все большее распространение.*  
2) *Количество людей, въезжающих в Россию на постоянное место жительства из других государств, постоянно увеличивается.*  
3) *Западная и центральная части Европейской России наиболее плотно заселены и урбанизированы.*  
4) *В России в течение 2008 г. родилось 1 713947 человек, умерло — 2 075954 человека.*

9. Расположите перечисленные города в порядке увеличения их численности населения. Запишите в бланк получившуюся последовательность букв.

- A) *Кострома*  
Б) *Тольятти*  
B) *Нижний Новгород*

10. Назовите термин: рост городов, городского населения и городского образа жизни - это ...

АО «Котласский ЦБК» — «Котласский целлюлозно-бумажный комбинат» (юг Архангельской области, город Коряжма) — крупнейшее в России предприятие по комплексной безотходной химической переработке древесины хвойных и лиственных пород. Котласский ЦБК вырабатывает более миллиона тонн целлюлозы разных видов, сотни тысяч тонн печатной и технической бумаги, картона, древесно-волокнуые плиты и другие виды продукции.

11. Картами какого экономического района России нужно воспользоваться для того, чтобы определить местоположение г. Коряжма?

- 1) *Уральского*    3) *Западно-Сибирского*  
2) *Северного*    4) *Дальневосточного*

12. Объясните, какие две особенности Архангельской области, способствовали размещению в г. Коряжма целлюлозно-бумажного комбината. Ответ запишите в бланке, указав сначала номер задания.

13. Расположите регионы России в той последовательности, в которой их жители встречают Новый год. Запишите получившуюся последовательность букв.

- A) *Смоленская область*  
Б) *Чукотский АО*  
B) *Омская область*

14. Определите регион России по его краткому описанию.

Республика расположена в Азиатской части страны. На юге граница совпадает с Государственной границей Российской Федерации. Республика богата полезными ископаемыми: здесь имеются крупные залежи свинцово-цинковых, молибденовых, вольфрамовых, урановых руд, а также месторождения угля и многих других полезных ископаемых. На территории Республики находится около 60% береговой линии самого глубокого пресноводного озера в мире.

Ответ: Республика \_\_\_\_\_.

15. Определите экономический район по набору характеристик:

- В состав района входят только области.
- Это индустриальное ядро России.
- Отраслями специализации являются :точное и наукоемкое машиностроение, химическая и текстильная промышленности.
- Здесь находится «Золотое кольцо России».

### Итоговая контрольная работа ВАРИАНТ 2.

1. С каким из перечисленных государств Россия имеет сухопутную границу?

- Иран
- Швеция
- Болгария
- Грузия

2. В каком из перечисленных городов выпадает наибольшее количество атмосферных осадков?

- Омск
- Якутск
- Астрахань
- Калининград

3. В каком из перечисленных городов России имеется крупный центр переработки нефти?

- Новый Уренгой
- Омск
- Мурманск
- Сосногорск

4. В каком из перечисленных регионов России площади, занятые посевами льна, больше?

- Воронежская область
- Рязанская область
- Магаданская область
- Вологодская область

### Международная миграция



5. Используя данные рисунка, определите, в каком из перечисленных годов в Россию на постоянное жительство въехало большее количество людей?

- 1) 2001г.
- 2) 2002г.
- 3) 2007г.
- 4) 2009г.

6. Используя данные рисунка, определите, миграционный прирост населения России в 2001 году (тыс. чел.). Ответ запишите в виде числа.

Ответ: \_\_\_\_\_ тыс. человек.

7. Определите, к традиционным занятиям, какого из перечисленных народов России относится оленеводство, охота, рыболовство?

- 1) осетины
- 2) кабардинцы
- 3) калмыки
- 4) манси

8. В каком из следующих утверждений содержится информация о миграциях населения России?

- 1) На Крайнем Севере России проживает лишь 10 млн. человек.
- 2) Большинство городов России находится в пределах главной полосы расселения.
- 3) В начале 1990-х годов начался сильный отток населения с Дальнего Востока.
- 4) В возрастной структуре населения России возрастает доля лиц старших возрастов.

9. Расположите перечисленные ниже города в порядке увеличения в них численности населения. Запишите в бланк получившуюся последовательность букв.

- A) Санкт-Петербург
- B) Брянск
- B) Новосибирск

10. Назовите термин: выезд из страны - это ...

Решение о строительстве Новокемеровского химического комбината (Кемеровская область) было принято Советом народных комиссаров СССР в апреле 1945 года. В ноябре 1958 года вступила в эксплуатацию первая очередь цеха по производству азотной кислоты, в январе 1959-го вошел в строй цех аммиачной селитры. Период строительства и ввода в эксплуатацию новых мощностей предприятия в основном был завершен в 1978 году. Последующие годы вплоть до 1985-го были периодом коренной реконструкции и технического перевооружения. В марте 1993-го предприятие было преобразовано в акционерное общество «Азот». Это были нелегкие годы для страны, промышленность находилась в упадке. Только в июле 2000 года был осуществлен выход предприятия из банкротства. ОАО «Азот» — градообразующее предприятие. Мощнейший производственный комплекс выпускает более 40 наименований продукции. Почти 50 процентов продаж предприятия приходится на экспорт — в Китай, Америку, Западную Европу, страны Азиатско-Тихоокеанского региона.

11. Картами какого экономического района нужно воспользоваться для того, чтобы изучить территорию, на которой будет реализован названный в тексте проект?

- 1) Северного
- 2) Поволжского
- 3) Восточно-Сибирского
- 4) Западно-Сибирского

12. Какие две особенности природно-ресурсной базы и хозяйства города Кемерово обусловили его выбор для размещения здесь производства азотных удобрений? Укажите две особенности природно-ресурсной базы и хозяйства. Ответ запишите в бланке, указав сначала номер задания.

13. Расположите регионы страны в той последовательности, в которой их жители встречают Новый год. Запишите в бланк получившуюся последовательность цифр.

- 1) Саратовская область
- 2) Курганская область
- 3) Кемеровская область

14. Определите регион России по его краткому описанию.

Территория этой самой маленькой области, расположенной на берегу моря, равнинная и низменная. В этническом составе преобладают русские, хотя в названиях географических объектов много немецких названий. Главные отрасли специализации —

рыбная, машиностроительная и целлюлозно-бумажная. В перспективе морские порты области могут обслуживать потребности не только России, но и некоторых европейских стран. В области развита сеть курортов. Здесь добывается 90 % янтаря. *Ответ:*  
\_\_\_\_\_ область.

**15.** Определите экономический район по набору характеристик:

- а) район отличается многонациональным составом населения;*
- б) население размещается неравномерно;*
- в) высокая плотность сельского населения;*
- г) АПК и рекреационное хозяйство - ведущие отрасли хозяйства.*

**Все ответы по 1 баллу, кроме №12-2б.**

**Максимум=16 б.**

**Критерии оценки**

**15-16 балла «5»**

**12-14 баллов «4»**

**8-11 баллов «3»**

**0-7 баллов «2»**

## **УЧЕБНО-МЕТОДИЧЕСКОЕ ОБЕСПЕЧЕНИЕ ОБРАЗОВАТЕЛЬНОГО ПРОЦЕССА**

### **ОБЯЗАТЕЛЬНЫЕ УЧЕБНЫЕ МАТЕРИАЛЫ ДЛЯ УЧЕНИКА**

• География, 5,6,7,8,9 класс Учебник/ Алексеев А.И., Николина В.В., Липкина Е.К. и другие, Акционерное общество «Издательство «Просвещение»

- География, 5,6,7,8,9 класс.Атлас. Акционерное общество «Издательство «Дрофа»
- География, 5,6,7,8,9 класс. Контурные карты. Акционерное общество «Издательство «Дрофа»

### **МЕТОДИЧЕСКИЕ МАТЕРИАЛЫ ДЛЯ УЧИТЕЛЯ**

География 5-9 классы. Рабочие программы по учебникам под редакцией О.А. Климановой. Составитель И.Г. Смирнов

### **ЦИФРОВЫЕ ОБРАЗОВАТЕЛЬНЫЕ РЕСУРСЫ И РЕСУРСЫ СЕТИ ИНТЕРНЕТ**

1. Единая коллекция ЦОР.

1) Географические обучающие модели. [http://school-collection.edu.ru/catalog/rubr/2d5dc937-826a-4695-8479-da00a58992ce/?interface=catalog&class\[\]=48&subject\[\]=28](http://school-collection.edu.ru/catalog/rubr/2d5dc937-826a-4695-8479-da00a58992ce/?interface=catalog&class[]=48&subject[]=28)

2) География 6-10 классы. <http://school-collection.edu.ru/catalog/rubr/523e4226-60b8-b9f7-d940-984745d86418/118882/?interface=catalog&class=48&subject=28>

3) География. Планета Земля. 6 класс. <http://school-collection.edu.ru/catalog/rubr/d2317e71-1650-4a58-a439-b2f53331e47b/106075/?interface=catalog&class=48&subject=28>

2. Географический атлас ([geography.su/atlas](http://geography.su/atlas))

<http://geography.su/atlas/item/f00/s00/z0000000/> 3.Видеоуроки

([interneturok.ru/ru/shool/geograty/](http://interneturok.ru/ru/shool/geograty/)) <http://interneturok.ru/>



4. Мегаэнциклопедия Кирилла и Мефодия (megabook.ru/rubric/ГЕОГРАФИЯ).  
<http://megabook.ru/rubric/ГЕОГРАФИЯ>
5. Мир карт (mirkart.ru). <http://www.mirkart.ru/>
6. Электронное приложение к газете «1 сентября» (geo.1september.ru/urok).  
<http://geo.1september.ru/urok/>
7. Открытый банк заданий ОГЭ (fipi.ru)/ <http://www.fipi.ru/>
8. Официальный портал ЕГЭ (ege.edu.ru). <http://www.ege.edu.ru/ru/main/> 9. Официальный портал ГИА (gia.edu.ru) [http://gia.edu.ru/ru/graduates\\_classes/exam/](http://gia.edu.ru/ru/graduates_classes/exam/) 10. Презентации по географии (ppt4web.ru/geografija) <http://ppt4web.ru/geografija> 11. География <http://geographyofrussia.com/>
12. Интерактивные карты <http://mygeog.ru/rubrica/interaktivnye-karty/>
13. Интерактивные карты России [http://www.edu.ru/maps/cmnn/thematic\\_maps.shtml?#2](http://www.edu.ru/maps/cmnn/thematic_maps.shtml?#2)
14. Презентации по географии <http://900igr.net/prezentacii-po-geografii.html>
15. Презентации по географии <http://presentaci.ru/prezentacii-po-geografii/>
16. Федеральная служба статистики <http://www.gks.ru/>

